



**АДМИНИСТРАЦИЯ  
ШАРЫПОВСКОГО МУНИЦИПАЛЬНОГО ОКРУГА  
Красноярского края**

**ПОСТАНОВЛЕНИЕ**

24.01.2022

г. Шарыпово

№  
27-п

Об определении границ прилегающих к некоторым организациям и объектам территорий, на которых не допускается розничная продажа алкогольной продукции

В соответствии со ст.16 Федерального закона от 22.11.1995 г. № 171-ФЗ «О государственном регулировании производства и оборота этилового спирта, алкогольной и спиртосодержащей продукции и об ограничении потребления (распития) алкогольной продукции» (ред. от 30.12.2012 г. № 286-ФЗ), Постановлением Правительства Российской Федерации от 23.12.2020 № 2220 «Об утверждении Правил определения органами местного самоуправления границ прилегающих территорий, на которых не допускается розничная продажа алкогольной продукции и розничная продажа алкогольной продукции при оказании услуг общественного питания», руководствуясь статьей 38 Устава Шарыповского муниципального округа.

**ПОСТАНОВЛЯЮ:**

1. Установить, что розничная продажа алкогольной продукции и розничная продажа алкогольной продукции при оказании услуг общественного питания не допускается:

1. В зданиях, строениях, сооружениях, помещениях, находящихся во владении, распоряжении и (или) пользовании:

- образовательных организаций;

- индивидуальных предпринимателей, осуществляющих образовательную деятельность, и (или) организаций, осуществляющих обучение;

- юридических лиц независимо от организационно-правовой формы и индивидуальных предпринимателей, осуществляющих в качестве основного (уставного) вида деятельности медицинскую деятельность на основании лицензии, выданной в порядке, установленном законодательством

Российской Федерации, а также юридических лиц независимо от организационно-правовой формы и индивидуальных предпринимателей, осуществляющих наряду с основной (уставной) деятельностью медицинскую деятельность на основании лицензии, выданной в порядке, установленном законодательством Российской Федерации;

-юридических лиц независимо от организационно-правовой формы и индивидуальных предпринимателей, осуществляющих деятельность в области культуры.

2) На спортивных сооружениях, которые являются объектами недвижимости и права на которые зарегистрированы в установленном порядке;

3) На оптовых и розничных рынках, на вокзалах, в аэропортах и в местах нахождения источников повышенной опасности, определенных органами государственной власти субъектов Российской Федерации.

4) На всех видах общественного транспорта (транспорта общего пользования) городского и пригородного сообщения, на остановочных пунктах его движения (в том числе на станциях метрополитена), на автозаправочных станциях;

5) На боевых позициях войск, полигонах, узлах связи, в расположении воинских частей, на специальных технологических комплексах, в зданиях и сооружениях, предназначенных для управления войсками, размещения и хранения военной техники, военного имущества и оборудования, испытания вооружения, а также в зданиях и сооружениях производственных и научно-исследовательских организаций Вооруженных Сил Российской Федерации, других войск, воинских формирований и органов, обеспечивающих оборону и безопасность Российской Федерации;

6) На вокзалах, в аэропортах, иных местах массового скопления граждан и в местах нахождения источников повышенной опасности, определенным органами государственной власти субъектов Российской Федерации.

7) На территориях, прилегающих:

а) к зданиям, строениям, сооружениям, помещениям, находящимся во владении и (или) пользовании образовательных организаций (за исключением организаций дополнительного образования, организаций дополнительного профессионального образования);

б) к зданиям, строениям, сооружениям, помещениям, находящимся во владении и (или) пользовании организаций, осуществляющих обучение несовершеннолетних;

в) к зданиям, строениям, сооружениям, помещениям, находящимся во владении и (или) пользовании юридических лиц независимо от организационно-правовой формы и индивидуальных предпринимателей, осуществляющих в качестве основного (уставного) вида деятельности медицинскую деятельность или осуществляющих медицинскую деятельность наряду с основной (уставной) деятельностью на основании лицензии, выданной в порядке, установленном законодательством Российской Федерации;

Федерации, за исключением за исключением видов медицинской деятельности по перечню, утвержденному правительством Российской Федерации.

г) к спортивным сооружениям, которые являются объектами недвижимости и права на которые зарегистрированы в установленном порядке;

д) к боевым позициям войск, полигонам, узлам связи, в расположении воинских частей, специальным технологическим комплексам, зданиям и сооружениям, предназначенным для управления войсками, размещения и хранения военной техники, военного имущества и оборудования, испытания вооружения, а так же к зданиям и сооружениям производственных и научно-исследовательских организаций Вооруженных Сил Российской Федерации, другим войскам, воинским формированиям и органам, обеспечивающим оборону и безопасность Российской Федерации;

е) к вокзалам;

ж) к местам проведения массовых мероприятий;

2. Территория, прилегающая к организациям и объектам, указанным в пункте 1 (далее-прилегающая территория), включает территорию, границы которой обозначены ограждением (объектами искусственного происхождения), прилегающую к зданию (строению, сооружению), в котором расположены организации и (или) объекты, указанные в пункте 1 (далее-обособленная территория) при наличии таковой, а также территорию, определяемую с учетом конкретных особенностей местности и исторически сложившихся особенностей застройки, примыкающую к границам обособленной территории либо непосредственно к зданию (строению, сооружению), в котором расположены организации и (или) объекты, указанные в пункте 1 (далее-дополнительная территория).

3. Дополнительная территория определяется:

а) при наличии обособленной территории – от входа для посетителей в стационарный торговый объект до ближайшего к нему входа для посетителей на обособленную территорию;

б) при отсутствии обособленной территории – от входа для посетителей в стационарный торговый объект до ближайшего к нему входа для посетителей в здание (строение, сооружение), в котором расположены организации и (или) объекты, указанные в пункте 1.

4. Установить, что минимальное значение расстояния от организаций и объектов, указанных в пункте 1, до границ прилегающих территорий составляет 50 метров (далее - установленное расстояние).

5. Органы местного самоуправления поселений вправе дифференцированно определять границы прилегающих территорий для установления запрета на розничную продажу алкогольной продукции в стационарных торговых объектах и розничную продажу алкогольной продукции при оказании услуг общественного питания.

6. Максимальное значение расстояния от детских, образовательных, медицинских организаций, от объектов спорта, оптовых и розничных рынков, вокзалов и аэропортов до границ прилегающих территорий не может превышать минимальное значение установленного расстояния в муниципальном образовании более чем на 30 процентов.

Максимальное значение расстояния от мест массового скопления граждан, определяемых органами государственной власти субъектов Российской Федерации, до границ прилегающих территорий, не может превышать минимальное значение установленного расстояния в муниципальном образовании более чем на 30 процентов.

Максимальное значение расстояния от мест нахождения источников повышенной опасности, определяемых органами государственной власти субъектов Российской Федерации, до границ прилегающих территорий, определяемых органом местного самоуправления, не может превышать минимальное значение указанного расстояния в муниципальном образовании более чем на 30 процентов.

Максимальное значение расстояния от объектов военного назначения до границ прилегающих территорий, не может превышать минимальное значение установленного расстояния в муниципальном образовании более чем на 30 процентов.

7. Утвердить схемы границ прилегающих территорий, на которых не допускается розничная продажа алкогольной продукции для следующих детских организаций:

- 1) Дошкольное отделение д/с МБОУ Ивановская СОШ (Приложение 1);
- 2) Дошкольное отделение д/с МБОУ Ингольская СОШ (Приложение 2);
- 3) Структурное подразделение д/с МБОУ Малоозерская (Приложение 3);
- 4) Д/с «Колокольчик» филиал МБОУ Новоалтатской СОШ (Приложение 4);
- 5) Д/с «Радуга» филиал МБОУ Парнинская СОШ (Приложение 5);
- 6) Д/с «Жемчужинка» филиал МБОУ Родниковской СОШ (Приложение 6);
- 7) Д/с Гляденкой ООШ филиала МБОУ Холмогорской СОШ (Приложение 7);
- 8) Можарский д/с «Березка» филиал МБОУ Шушенская СОШ № 8 (Приложение 8);
- 9) МБДОУ Холмогорский детский сад «Домовенок» (Приложение 9);
- 10) МБДОУ Березовский детский сад «Семицветик» (Приложение 10).

8. Утвердить схемы границ прилегающих территорий, на которых не допускается розничная продажа алкогольной продукции, для следующих образовательных организаций:

- 1) Горбинская ООШ филиал МБОУ Берёзовской СОШ № 1 (Приложением 11);
- 2) МБОУ Березовская СОШ № 1 (Приложение 12);
- 3) Ершовская ООШ филиал МБОУ Березовской СОШ № 1 (Приложение 13);
- 4) МБОУ Ивановская СОШ (Приложение 1);

- 5) Ингольская СОШ филиал МБОУ Ивановской СОШ (Приложение 2);
- 6) МБОУ Малоозерская СОШ им. Героя Советского Союза А.П.Прокопчика (приложение 3);
- 7) МБОУ Новоалтатская СОШ (Приложение 15);
- 8) Новокурская НОШ филиал МБОУ Новоалтатской СОШ (Приложение 16);
- 9) Белоозерская ООШ филиал МБОУ Новоалтатской СОШ (Приложение 17);
- 10) Скрипачниковская ООШ им. Полного кавалера ордена Славы Н.А. Сухих филиал МБОУ Новоалтатской СОШ (Приложение 18);
- 11) МБОУ Парнинская СОШ им. Героя Советского союза Г.С. Елисеева (Приложение 19);
- 12) Большеозерская ООШ филиал МБОУ Парнинской СОШ (Приложение 20);
- 13) Оракская ООШ филиал МБОУ 5 (Приложение 21);
- 14) Дубининская ООШ филиал МБОУ Родниковский СОШ (Приложение 22);
- 15) Никольский досуговый центр МБОУ Родниковский СОШ (Приложение 23);
- 16) МБОУ Холмогорская СОШ (Приложение 24);
- 17) Гляденская ООШ филиал МБОУ Холмогорской СОШ (Приложение 7);
- 18) Темринская НОШ филиал МБОУ Холмогорской СОШ (Приложение 25);
- 19) МБОУ Шушенская СОШ № 8 (Приложение 26);
- 20) Можарская НОШ филиал МБОУ Шушенской СОШ №8 (Приложение 27);
- 21) МБУ Родниковская СОШ (Приложение 50);
- 22) Косоложенская НОШ филиал МБОУ Парнинская СОШ (Приложение 81);
- 23) Росинская НОШ филиал МБОУ Родниковской СОШ (Приложение № 46).

9. Утвердить схемы границ прилегающих территорий, на которых не допускается розничная продажа алкогольной продукции для следующих объектов спорта:

- 1) Спортивно-оздоровительный комплекс «Кордон» (Приложение 30);
- 2) МБУ «Молодежный многопрофильный центр «Сибиряк» (Приложение 31);
- 3) МБУ «Спортивная школа» (Приложение 31);
- 4) Спортивный зал (Приложение 89);
- 5) Крытая хоккейная коробка «Сокол» (Приложение 90);

10. Утвердить схемы границ прилегающих территорий, на которых не допускается розничная продажа алкогольной продукции для следующих медицинских организаций:

- 1) КГБУЗ "Шарыповская районная больница (Приложение 32);
- 2) Филиал КГБУЗ "ШРБ" Холмогорская амбулатория (Приложение 28);
- 3) Филиал КГБУЗ "ШРБ" Новоалтатская амбулатория (Приложение 33);
- 4) Филиал КГБУЗ "ШРБ" Березовская участковая больница (Приложение 34);
- 5) ФАП д. Белоозерка (Приложение 35);
- 6) ФАП д. Новокурс (Приложение 36);
- 7) ФАП д. Скрипачи (Приложение 37);

- 8) ФАП п. Крутойрский (Приложение 85);
- 9) ФАП д. Глинка (Приложение 38);
- 10) ФАП д. Александровка (Приложение 39);
- 11) ФАП д. Ершово (Приложение 13);
- 12) ФАП д. Горбы (Приложение 11);
- 13) ФАП д. Гудково (Приложение 40);
- 14) ФАП д. Косые Ложки (Приложение 41);
- 15) ФАП с. Ораки (Приложение 42);
- 16) ФАП с. Большое озеро (Приложение 43);
- 17) ФАП с. Малое озеро (Приложение 44);
- 18) ФАП с. Ивановка (Приложение 45);
- 19) ФАП д. Росинка (Приложение 46);
- 20) ФАП с. Дубинино (Приложение 47);
- 21) ФАП с. Никольск (Приложение 48);
- 22) ФАП с. Родники (Приложение 49);
- 23) ФАП д. Можары (Приложение 51);
- 24) ФАП с. Шушь (Приложение 52);
- 25) ФАП д. Сорокино (Приложение 53);
- 26) ФАП п. Инголь (Приложение 86);
- 27) ФАП с. Темра (Приложение 55);
- 28) ФАП д. Усть-Парная (Приложение 56);
- 29) ФАП д. Гляден (Приложение 57);
- 30) ФАП д. Линево (Приложение 58);
- 31) ФАП с. Береш (Приложение 59).

11. Утвердить схемы границ прилегающих территорий, на которых не допускается розничная продажа алкогольной продукции для следующих учреждений культуры:

- 1) МБУК «Централизованная клубная система» Шарыповского муниципального округа с. Холмогорское (Приложение 87);
- 2) Окружной дом культуры с. Холмогорское (Приложение 29);
- 3) Сельский дом культуры с. Березовское (Приложение 60);
- 4) Сельский дом культуры с. Ивановка (Приложение 61);
- 5) Сельский дом культуры с. Новоалтатка (Приложение 4);
- 6) Сельский дом культуры с. Парная (Приложение 62);
- 7) Сельский дом культуры с. Родники (Приложение 63);
- 8) Сельский дом культуры с. Шушь (Приложение 64);
- 9) Сельский клуб д. Александровка (Приложение 65);
- 10) Сельский клуб д. Горбы (Приложение 66);
- 11) Сельский клуб д. Гудково (Приложение 40);
- 12) Сельский клуб д. Ершово (Приложение 67);
- 13) Сельский клуб п. Инголь (Приложение 54);
- 14) Сельский клуб д. Сорокино (Приложение 68);
- 15) Сельский клуб с. Новоалтатка (Приложение 69);

- 16) Сельский клуб д. Белоозерка (Приложение 70);
- 17) Сельский клуб д. Глинка (Приложение 38);
- 18) Сельский клуб п. Крутоярский (Приложение 88);
- 19) Сельский клуб д. Новокурск (Приложение 36);
- 20) Сельский клуб д. Скрипачи (Приложение 37);
- 21) Сельский клуб с. Большое Озеро (Приложение 43);
- 22) Сельский клуб д. Косые Ложки (Приложение 71);
- 23) Сельский клуб с. Малое Озеро (Приложение 72);
- 24) Сельский клуб с. Ораки (Приложение 73);
- 25) Сельский клуб д. Сартачуль (Приложение 74);
- 26) Сельский клуб с. Дубинино (Приложение 47);
- 27) Сельский клуб с. Никольск (Приложение 23);
- 28) Сельский клуб д. Росинка (Приложение 75);
- 29) Сельский клуб с. Ажинское (Приложение 76);
- 30) Сельский клуб с. Береш (Приложение 77);
- 31) Сельский клуб д. Гляден (Приложение 78);
- 32) Сельский клуб д. Линево (Приложение 79);
- 33) Сельский клуб с. Темра (Приложение 80);
- 34) Сельский клуб д. Усть-Парная (Приложение 56);
- 35) Сельский клуб д. Можары (Приложение 51);
- 36) МБУК «Межпоселенческая библиотека» с. Холмогорское (Приложение 29);
- 37) Библиотека-филиал № 1 с. Береш МБУК «МБ» ШМО (Приложение 77);
- 38) Библиотека-филиал № 2 с. Большое Озеро МБУК «МБ» ШМО (Приложение 43);
- 39) Библиотека-филиал № 3 с. Гляден МБУК «МБ» ШМО (Приложение 78);
- 40) Библиотека-филиал № 4 д. Белоозерка МБУК «МБ» ШМО (Приложение 70);
- 41) Библиотека-филиал № 5 п. Инголь МБУК «МБ» ШМО (Приложение 54);
- 42) Библиотека-филиал № 6 с. Дубинино МБУК «МБ» ШМО (Приложение 47);
- 43) Библиотека-филиал № 7 д. Новокурск МБУК «МБ» ШМО (Приложение 36);
- 44) Библиотека-филиал № 8 с. Ивановка МБУК «МБ» ШМО (Приложение 61);
- 45) Библиотека-филиал № 10 д. Линево МБУК «МБ» ШМО (Приложение 79);
- 46) Библиотека-филиал № 11 с. Малое Озеро МБУК «МБ» ШМО (Приложение 72);
- 47) Библиотека-филиал № 12 с. Никольск МБУК «МБ» ШМО (Приложение 23);
- 48) Библиотека-филиал № 13 с. Ораки МБУК «МБ» ШМО (Приложение 73);

- 49) Модельная библиотека-филиал № 14 с. Парная МБУК «МБ» ШМО (Приложение 62);
- 50) Библиотека-филиал № 15 с. Темра МБУК «МБ» ШМО (Приложение 80);
- 51) Библиотека-филиал № 16 с. Шушь МБУК «МБ» ШМО (Приложение 82);
- 52) Библиотека-филиал № 17 с. Родники МБУК «МБ» ШМО (Приложение 63);
- 53) Библиотека-филиал № 18 с. Берёзовское МБУК «МБ» ШМО (Приложение 84);
- 54) Библиотека-филиал № 19 д. Александровка МБУК «МБ» ШМО (Приложение 65);
- 55) Библиотека-филиал № 20 с. Ершово МБУК «МБ» ШМО (Приложение 67);
- 56) Библиотека-филиал № 21 д. Горбы МБУК «МБ» ШМО (Приложение 66);
- 57) Библиотека-филиал № 22 с. Новоалтатка МБУК «МБ» ШМО (Приложение 4);
- 58) Библиотека-филиал № 23 д. Глинка МБУК «МБ» ШМО (Приложение 38);
- 59) Библиотека-филиал № 24 д. Скрипачи МБУК «МБ» ШМО (Приложение 37);
- 60) Библиотека-филиал № 25 с. Ажинское МБУК «МБ» ШМО (Приложение 83);
- 61) Библиотека-филиал № 26 п. Крутоярский МБУК «МБ» ШМО (Приложение 88);
- 62) Библиотека-филиал № 27 д. Сартачуль МБУК «МБ» ШМО (Приложение 74);
- 63) Библиотека-филиал № 28 д. Сорокино МБУК «МБ» ШМО (Приложение 68);
- 64) Библиотека-филиал № 29 д. Усть-Парная МБУК «МБ» ШМО (Приложение 56);
- 65) Библиотека-филиал № 30 д. Гудково МБУК «МБ» ШМО (Приложение 14);
- 66) МБОУ дополнительного образования Шарыповского муниципального округа детско-юношеский центр (Приложение 28);
- 67) МБУ «Детская музыкальная школа» Шарыповского муниципального округа (Приложение 29);
- 68) Гудковский досуговый центр МБОУ Березовской СОШ № 1 (Приложение 14);

12. Признать утратившим силу Постановление администрации Шарыповского района № 165-п от 12.03.2013 «Об определении прилегающих территорий, на которых не допускается розничная продажа алкогольной продукции с содержанием этилового спирта более 15 процентов объёма готовой продукции».

13. Копию постановления направить в Министерство сельского хозяйства и торговли Красноярского края.



14. Контроль за исполнением настоящего постановления возложить на заместителя главы округа по земельно-имущественным отношениям, начальника отдела сельского хозяйства М.В. Поддубкова.

15. Постановление вступает в силу в день, следующий за днем его официального опубликования и подлежит размещению на официальном сайте Шарыповского муниципального округа в сети интернет.

Глава округа

Г.В. Качаев

Исполнитель

Я.В. Ерёменко

СОГЛАСОВАНО

Начальник отдела развития территорий,  
инвестиций и предпринимательства

Л.П. Любашова

Контрольно-  
правовой отдел

А.Г. Ляхов

Заместитель главы округа по  
земельно-имущественным отношениям,  
начальник отдела сельского хозяйства

М.В. Поддубков

Начальник отдела  
документационного обеспечения

Н.Х. Шенкнехт

Приложение № 1 к постановлению  
администрации Шарыповского  
муниципального округа  
от \_\_\_\_\_ № \_\_\_\_\_

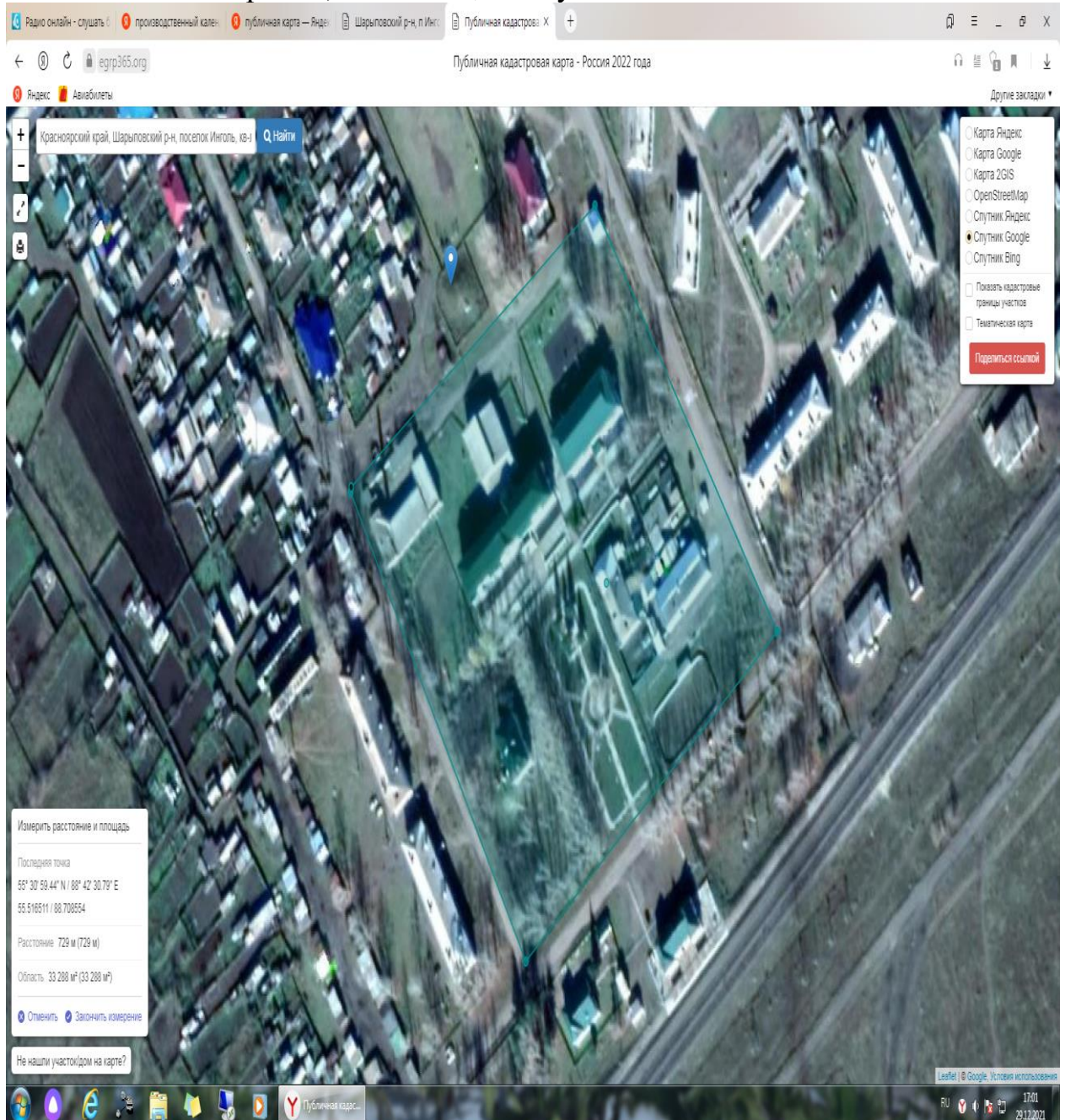
Схема границ прилегающих территорий к детскому саду и школе,  
расположенных по адресу: Красноярский край, Шарыповский район, с.  
Ивановка, ул. Школьная-1.



\_\_\_\_\_ обозначение границ прилегающих территорий

Приложение № 2 к постановлению  
администрации Шарыповского  
муниципального округа  
от \_\_\_\_\_ № \_\_\_\_\_

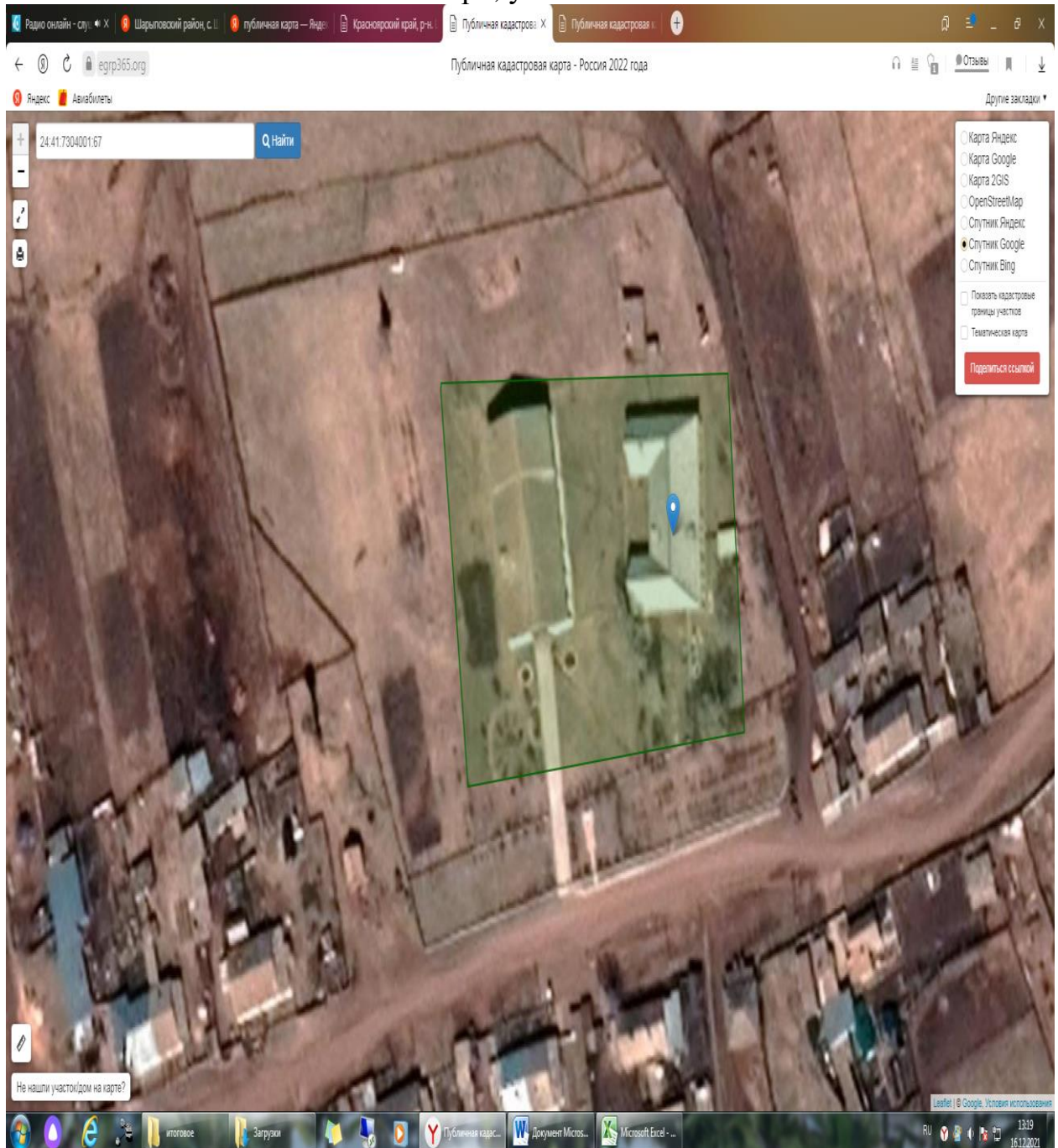
Схема границ прилегающих территорий к спортивному залу, детскому саду и школе, расположенных по адресу: Красноярский край, Шарыповский район, п. Инголь, кв. Путейский -34/35/36.



\_\_\_\_\_ обозначение границ прилегающих территорий

Приложение № 3 к постановлению  
администрации Шарыповского  
муниципального округа  
от \_\_\_\_\_ № \_\_\_\_\_

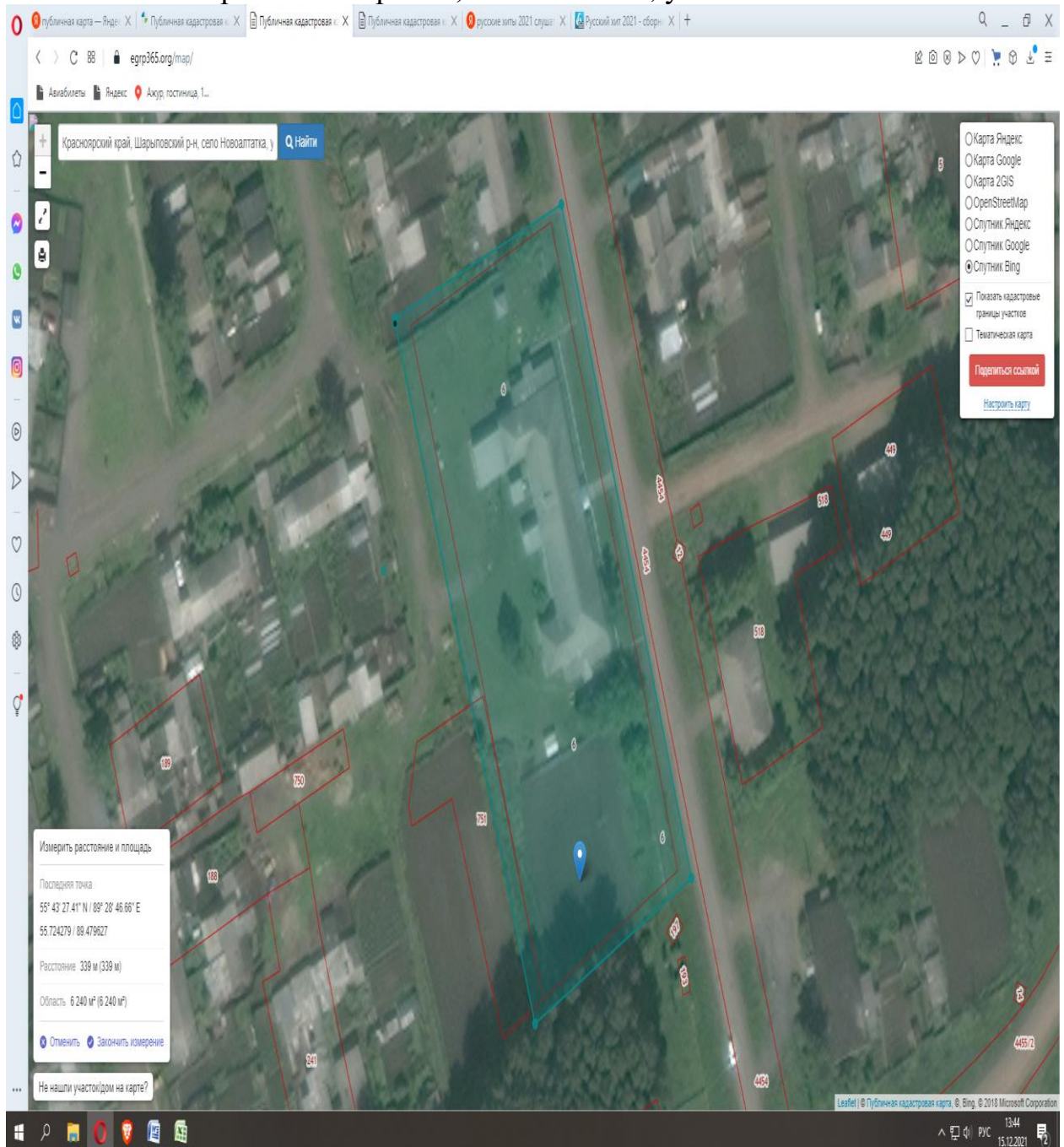
Схема границ прилегающих территорий к детскому саду и школе,  
расположенных по адресу: Красноярский край, Шарыповский район, с.  
Малое Озеро, ул. Школьная-31.



\_\_\_\_\_ обозначение границ прилегающих территорий

Приложение № 4 к постановлению  
администрации Шарыповского  
муниципального округа  
от \_\_\_\_\_ № \_\_\_\_\_

Схема границ прилегающих территорий к детскому саду, сельскому  
дому культуры и библиотеке, расположенных по адресу: Красноярский край,  
Шарыповский район, с.Новоалатка, ул. Советская -1.



\_\_\_\_\_ обозначение границ прилегающих территорий

Приложение № 5 к постановлению  
администрации Шарыповского  
муниципального округа  
от \_\_\_\_\_ № \_\_\_\_\_

Схема границ прилегающих территорий к детскому саду,  
расположенному по адресу: Красноярский край, Шарыповский район,  
с.Парная, ул. Октябрьская -1.



\_\_\_\_\_ обозначение границ прилегающих территорий

Приложение № 6 к постановлению  
администрации Шарыповского  
муниципального округа  
от \_\_\_\_\_ № \_\_\_\_\_

Схема границ прилегающих территорий к детскому саду,  
расположенному по адресу: Красноярский край, Шарыповский район, с.  
Родники, ул. Горького- 3.

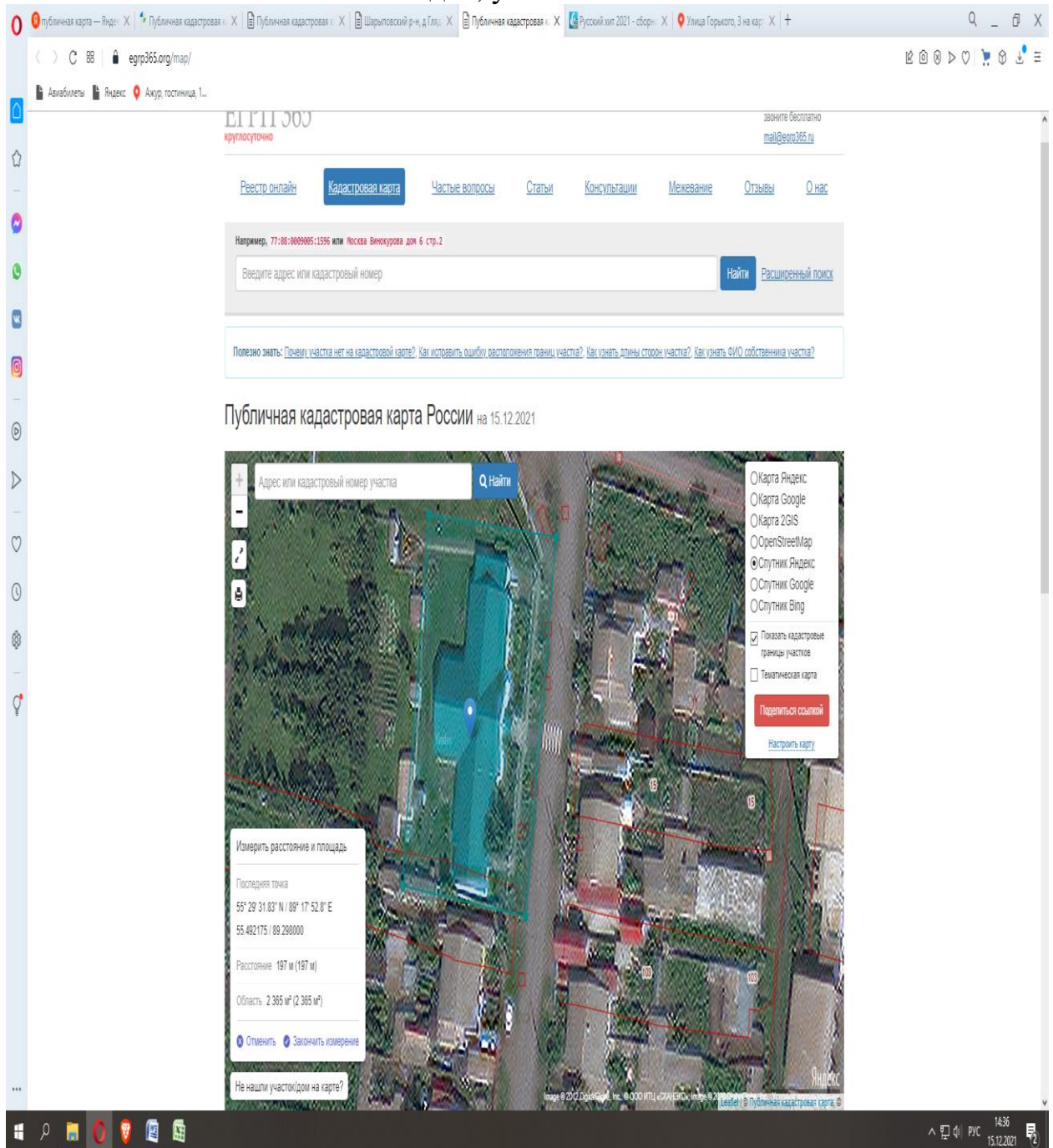


\_\_\_\_\_ обозначение границ прилегающих территорий



Приложение № 7 к постановлению  
администрации Шарыповского  
муниципального округа  
от \_\_\_\_\_ № \_\_\_\_\_

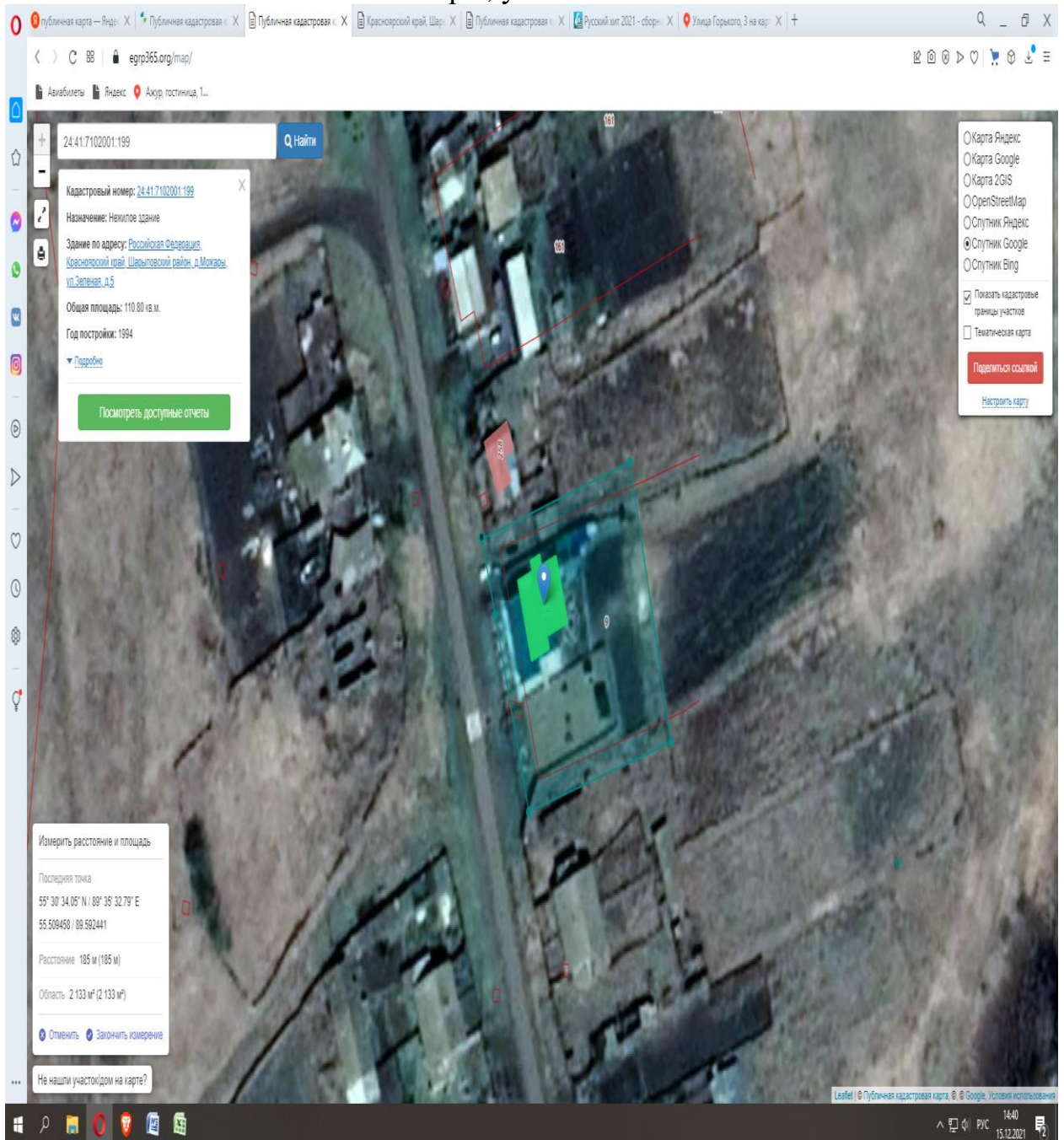
Схема границ прилегающих территорий к детскому саду и школе,  
расположенных по адресу: Красноярский край, Шарыповский район, д.  
Гляден, ул. Новая – 2.



\_\_\_\_\_ обозначение границ прилегающих территорий

Приложение № 8 к постановлению  
администрации Шарыповского  
муниципального округа  
от \_\_\_\_\_ № \_\_\_\_\_

Схема границ прилегающих территории к детскому саду,  
расположенному по адресу: Красноярский край, Шарыповский район, д.  
Можары, ул. Зеленая-5.



\_\_\_\_\_ обозначение границ прилегающих территорий

Приложение № 9 к постановлению  
администрации Шарыповского  
муниципального округа  
от \_\_\_\_\_ № \_\_\_\_\_

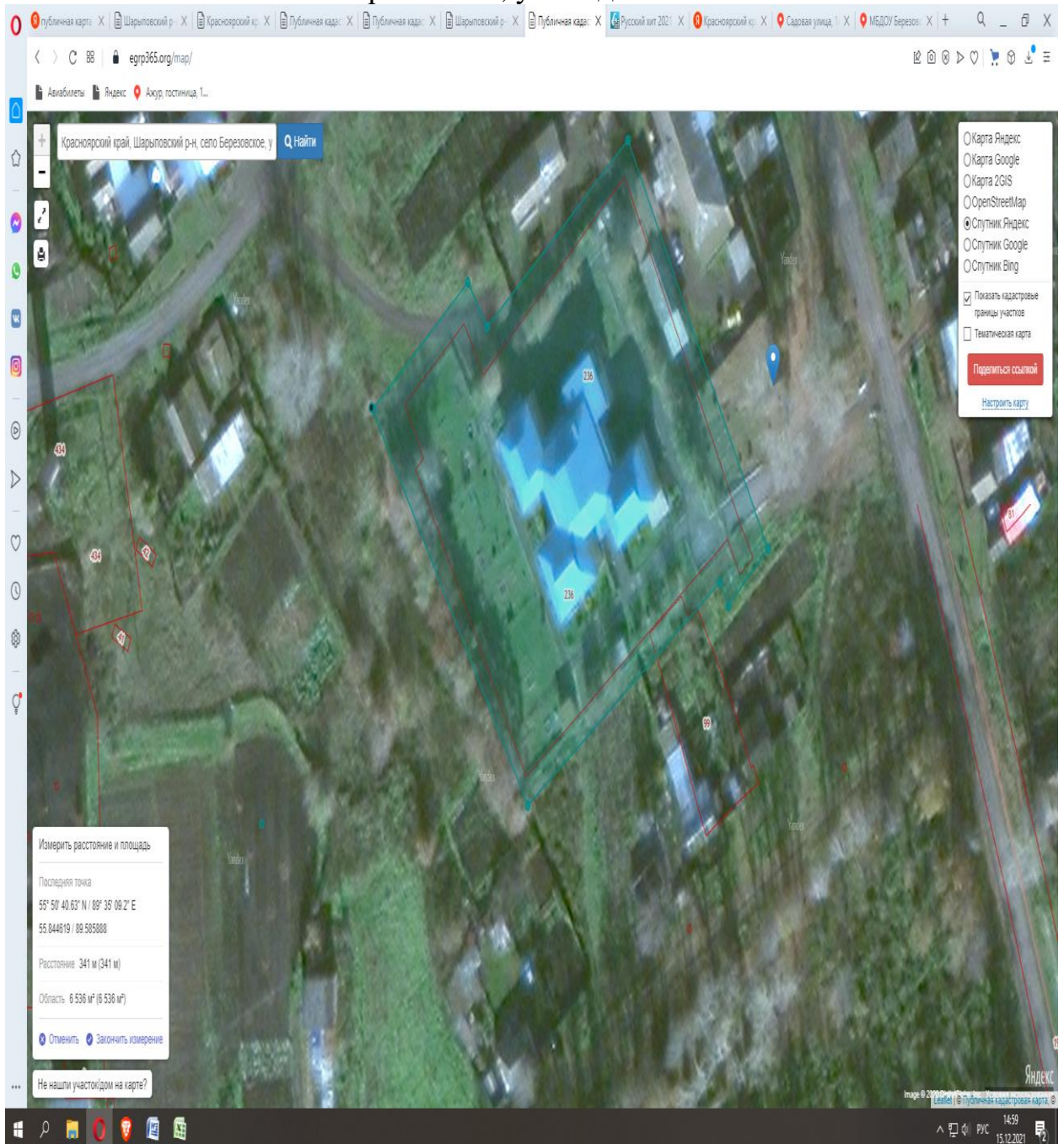
Схема границ прилегающих территорий к детскому саду,  
расположенному по адресу: Красноярский край, Шарыповский район, с.  
Холмогорское, мкр. Энергетик 7.



\_\_\_\_\_ обозначение границ прилегающих территорий

Приложение №10 к постановлению  
администрации Шарыповского  
муниципального округа  
от \_\_\_\_\_ № \_\_\_\_\_

Схема границ прилегающих территорий к детскому саду,  
расположенному по адресу: Красноярский край, Шарыповский район, с.  
Березовское, ул. Садовая-1а.



\_\_\_\_\_ обозначение границ прилегающих территорий

Приложение № 11 к постановлению  
администрации Шарыповского  
муниципального округа  
от \_\_\_\_\_ № \_\_\_\_\_

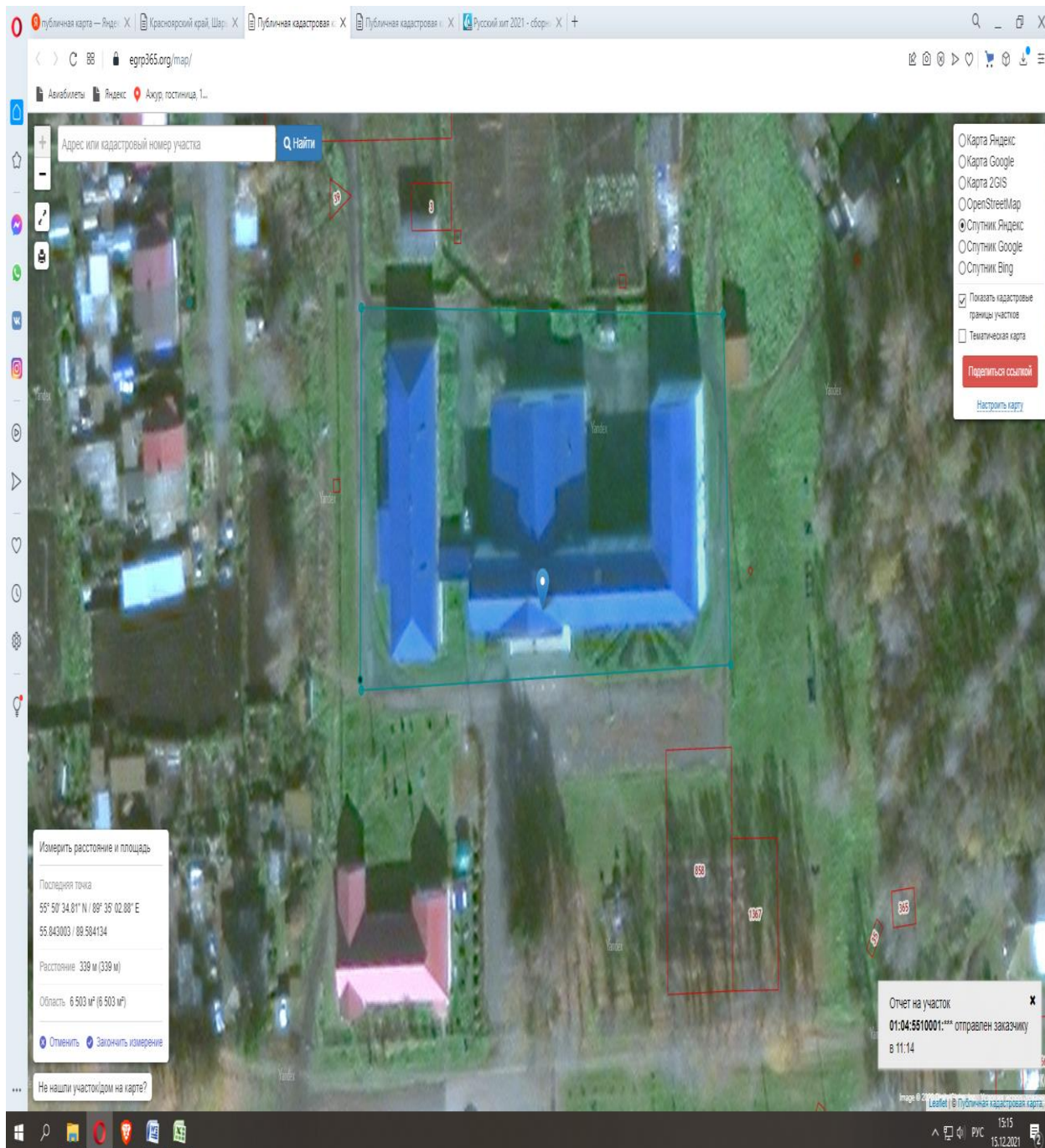
Схема границ прилегающих территорий к школе и ФАП,  
расположенных по адресу: Красноярский край, Шарыповский район, д.  
Горбы, ул. Центральная- 28.



\_\_\_\_\_ обозначение границ прилегающих территорий

Приложение № 12 к постановлению  
администрации Шарыповского  
муниципального округа  
от \_\_\_\_\_ № \_\_\_\_\_

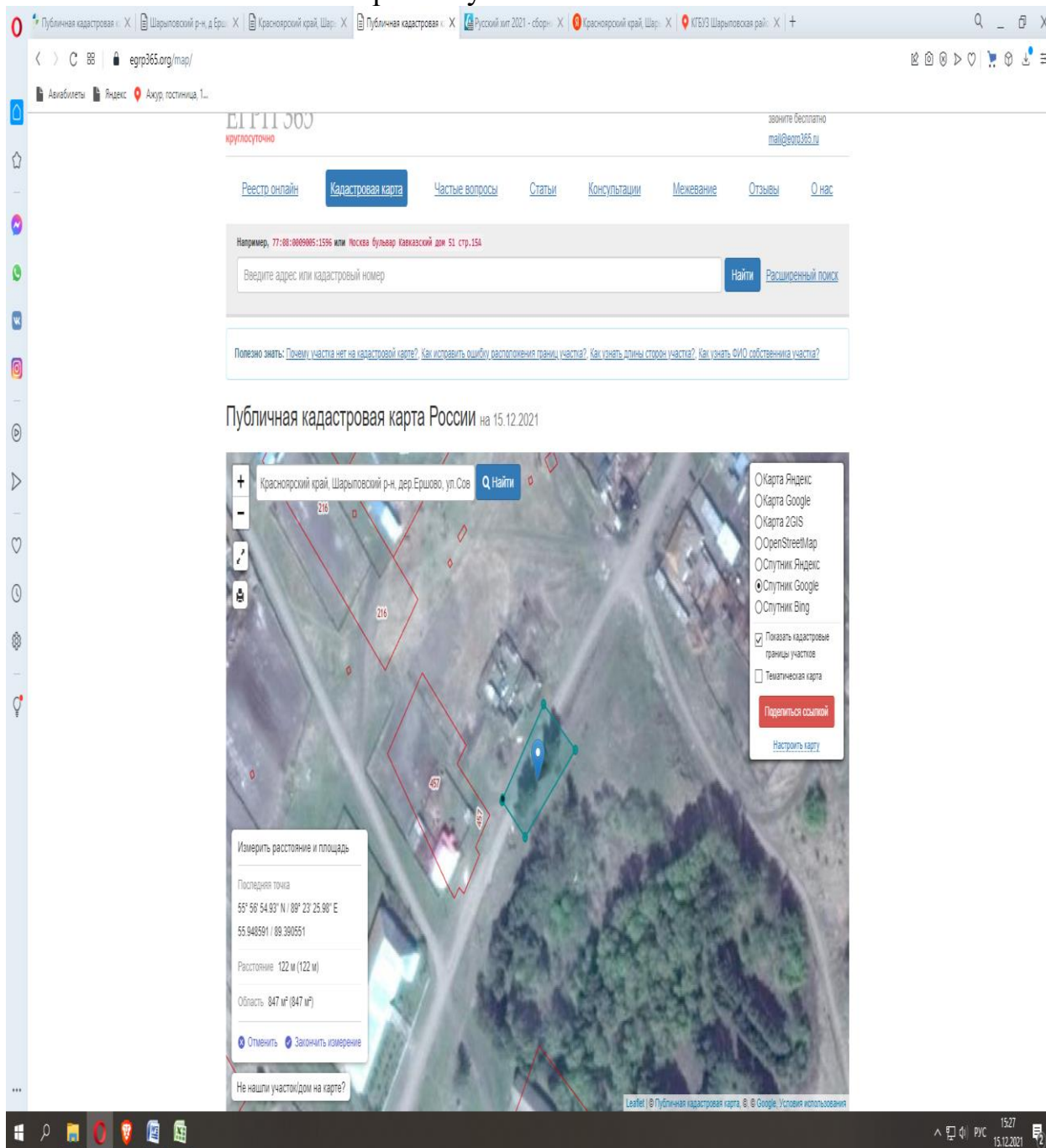
Схема границ прилегающих территорий к школе, расположенной по  
адресу: Красноярский край, Шарыповский район, с. Берёзовское, ул.  
Советская-61.



\_\_\_\_\_ обозначение границ прилегающих территорий

Приложение № 13 к постановлению  
администрации Шарыповского  
муниципального округа  
от \_\_\_\_\_ № \_\_\_\_\_

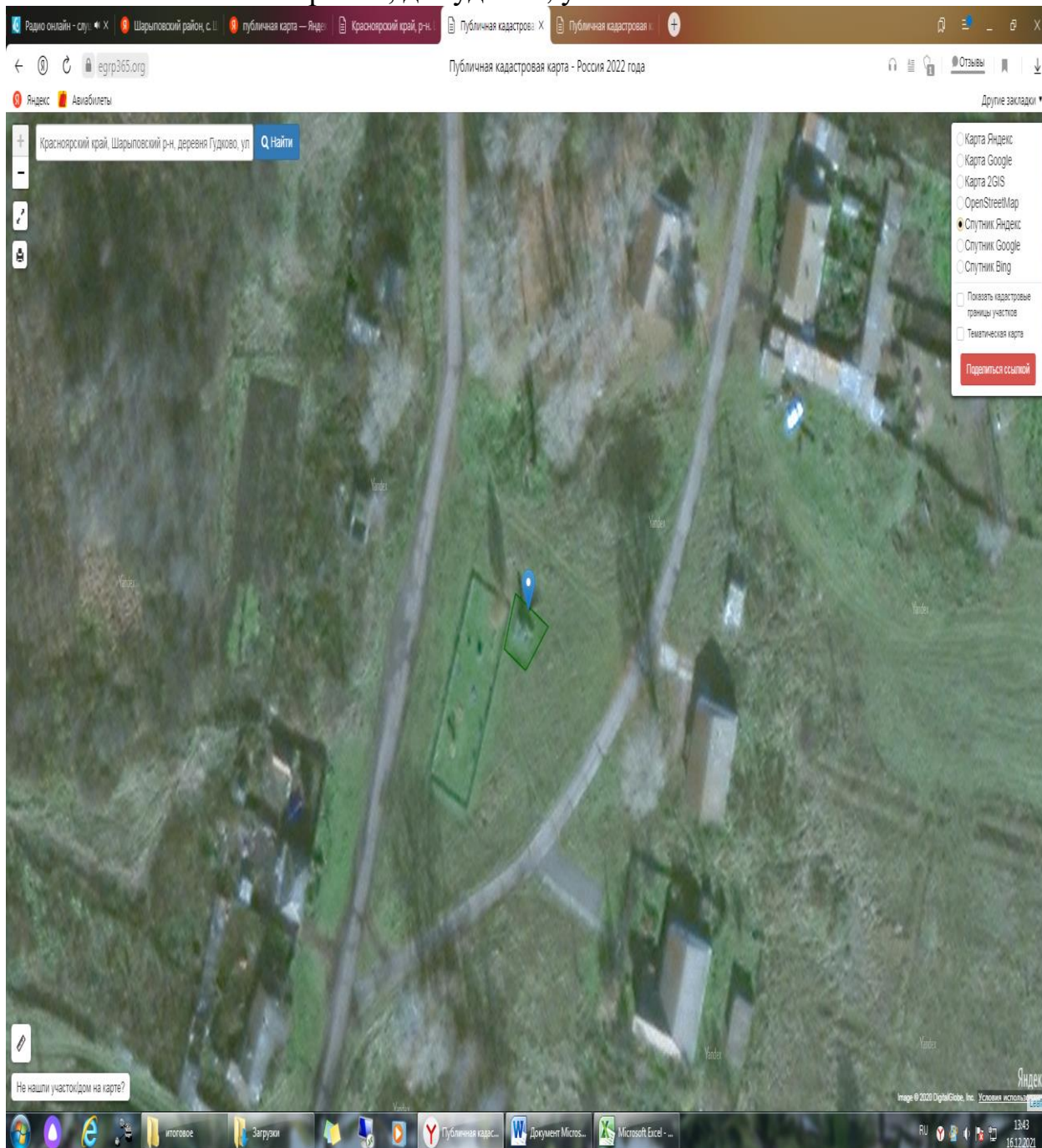
Схема границ прилегающих территорий к школе и ФАП,  
расположенных по адресу: Красноярский край, Шарыповский район, д.  
Ершово ул. Советская- 19.



\_\_\_\_\_ обозначение границ прилегающих территорий

Приложение № 14 к постановлению  
администрации Шарыповского  
муниципального округа  
от \_\_\_\_\_ № \_\_\_\_\_

Схема границ прилегающих территорий к досуговому центру и библиотеке, расположенных по адресу: Красноярский край, Шарыповский район, д. Гудково, ул. Южная-2.



\_\_\_\_\_ обозначение границ прилегающих территорий



Приложение № 15 к постановлению администрации Шарыповского муниципального округа от \_\_\_\_\_ № \_\_\_\_\_

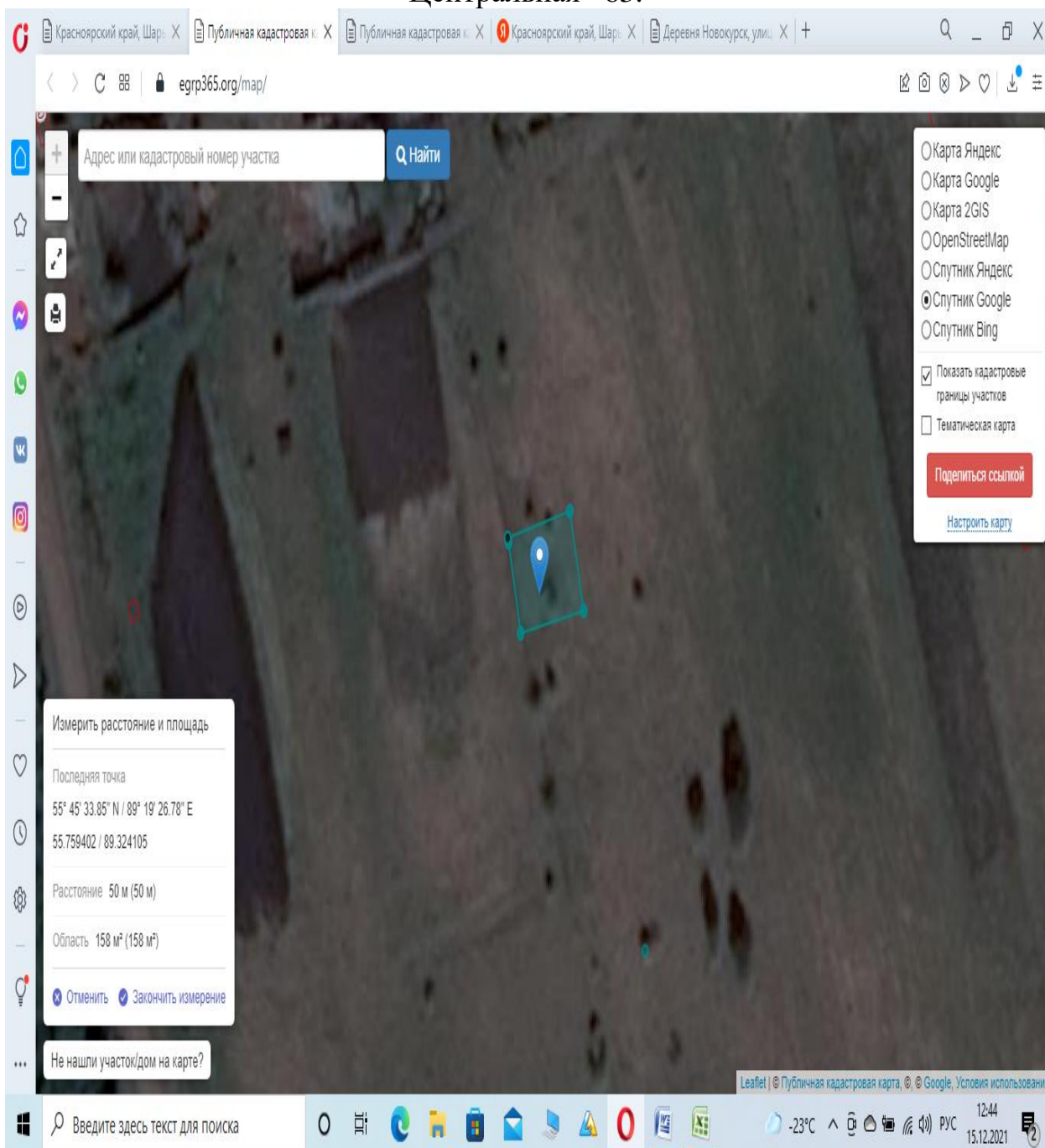
Схема границ прилегающих территорий к школе, расположенной по адресу: Красноярский край, Шарыповский район, с. Новоалтатка, ул. Школьная–2.



\_\_\_\_\_ обозначение границ прилегающих территорий

Приложение № 16 к постановлению администрации Шарыповского муниципального округа от \_\_\_\_\_ № \_\_\_\_\_

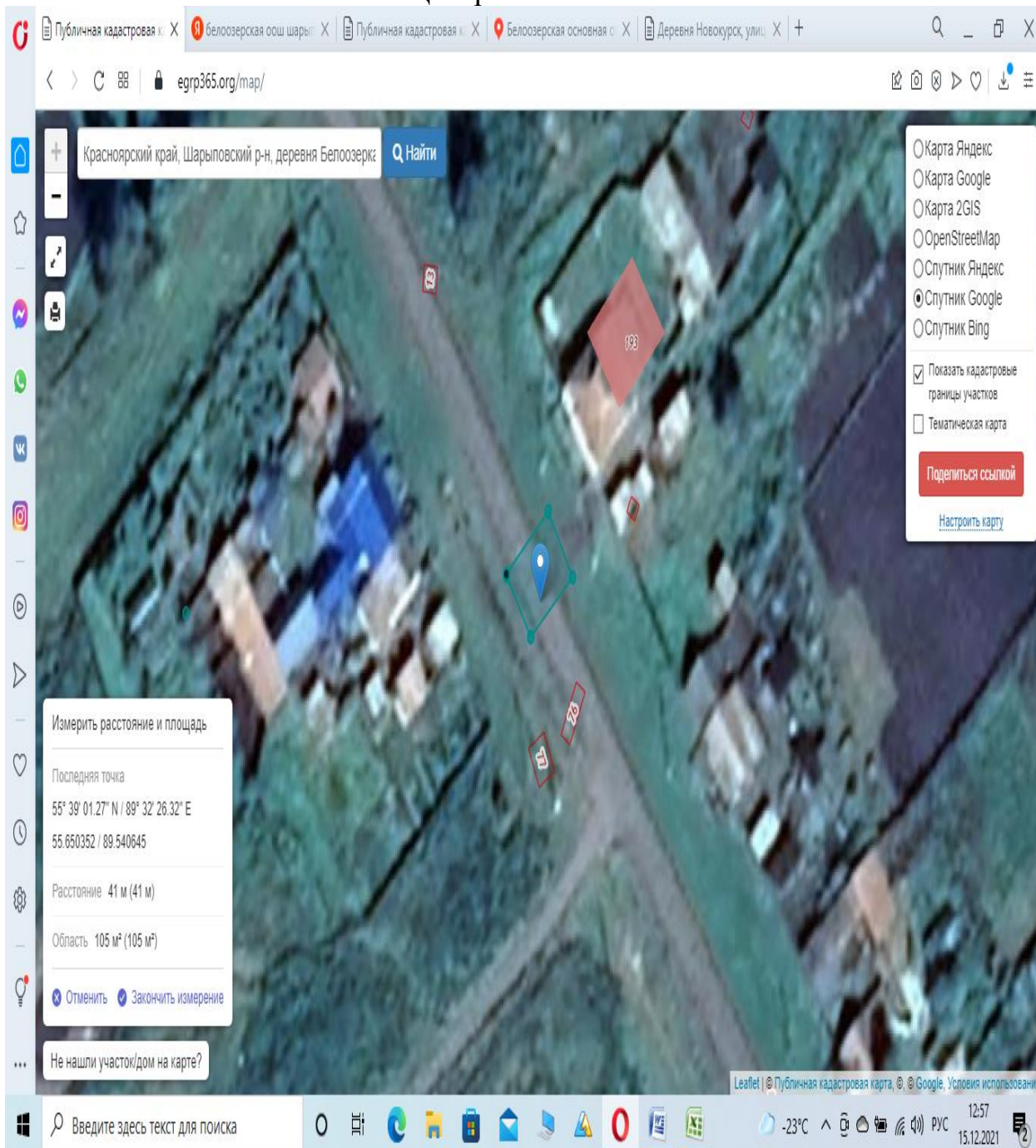
Схема границ прилегающих территорий к школе, расположенной по адресу: Красноярский край, Шарыповский район, д. Новокурск, ул. Центральная– 63.



\_\_\_\_\_ обозначение границ прилегающих территорий

Приложение № 17 к постановлению  
администрации Шарыповского  
муниципального округа  
от \_\_\_\_\_ № \_\_\_\_\_

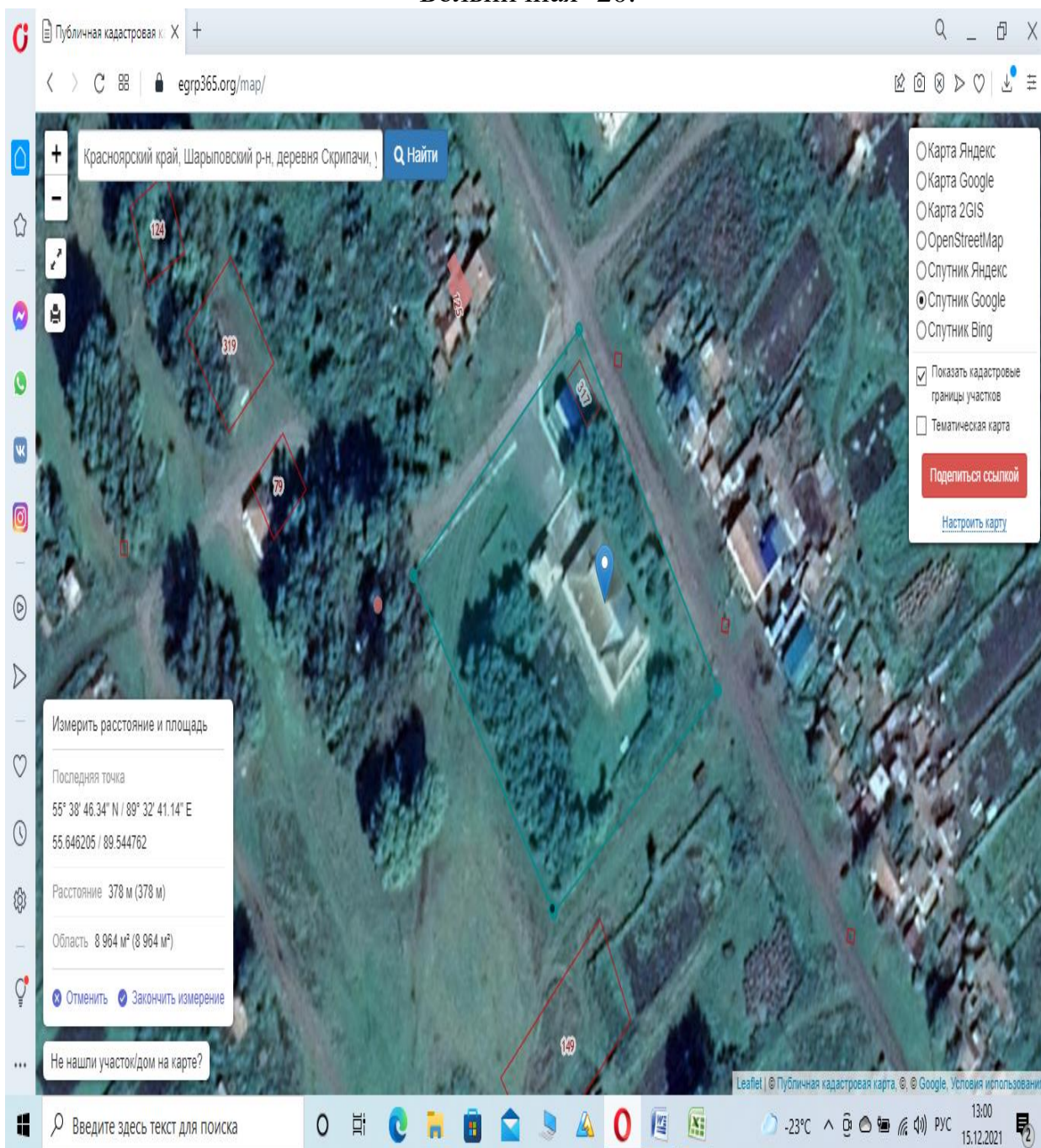
Схема границ прилегающих территорий к школе, расположенной по  
адресу: Красноярский край, Шарыповский район, д. Белоозерка, ул.  
Центральная- 28.



\_\_\_\_\_ обозначение границ прилегающих территорий

Приложение № 18 к постановлению  
администрации Шарыповского  
муниципального округа  
от \_\_\_\_\_ № \_\_\_\_\_

Схема границ прилегающих территорий к школе, расположенной по  
адресу: Красноярский край, Шарыповский район, д. Скрипачи, ул.  
Больничная- 20.



\_\_\_\_\_ обозначение границ прилегающих территорий

Приложение № 19 к постановлению администрации Шарыповского муниципального округа от \_\_\_\_\_ № \_\_\_\_\_

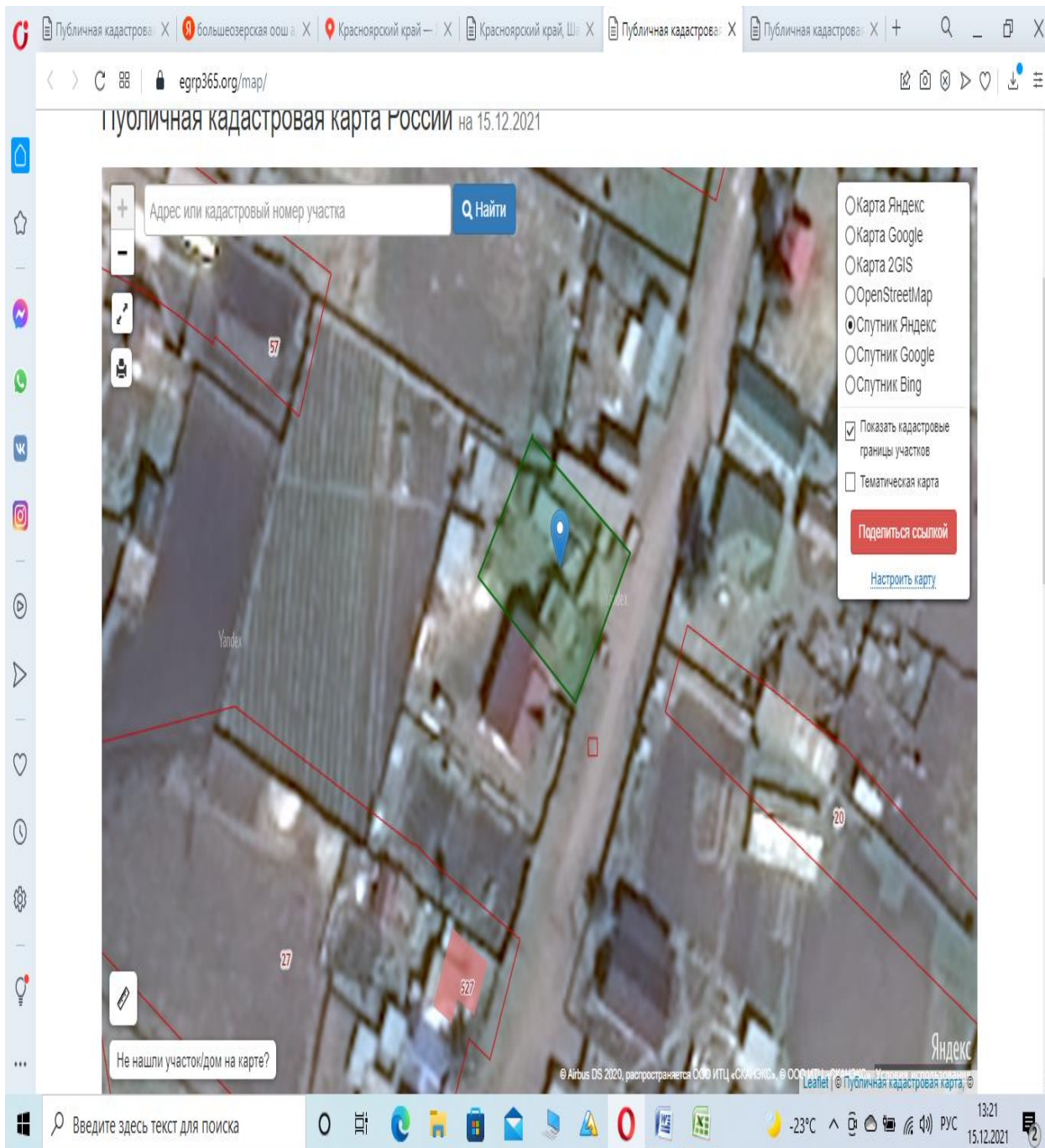
Схема границ прилегающих территорий к школе, расположенной по адресу: Красноярский край, Шарыповский район, с. Парная, пер. Школьный-3.



\_\_\_\_\_ обозначение границ прилегающих территорий

Приложение № 20 к постановлению  
администрации Шарыповского  
муниципального округа  
от \_\_\_\_\_ № \_\_\_\_\_

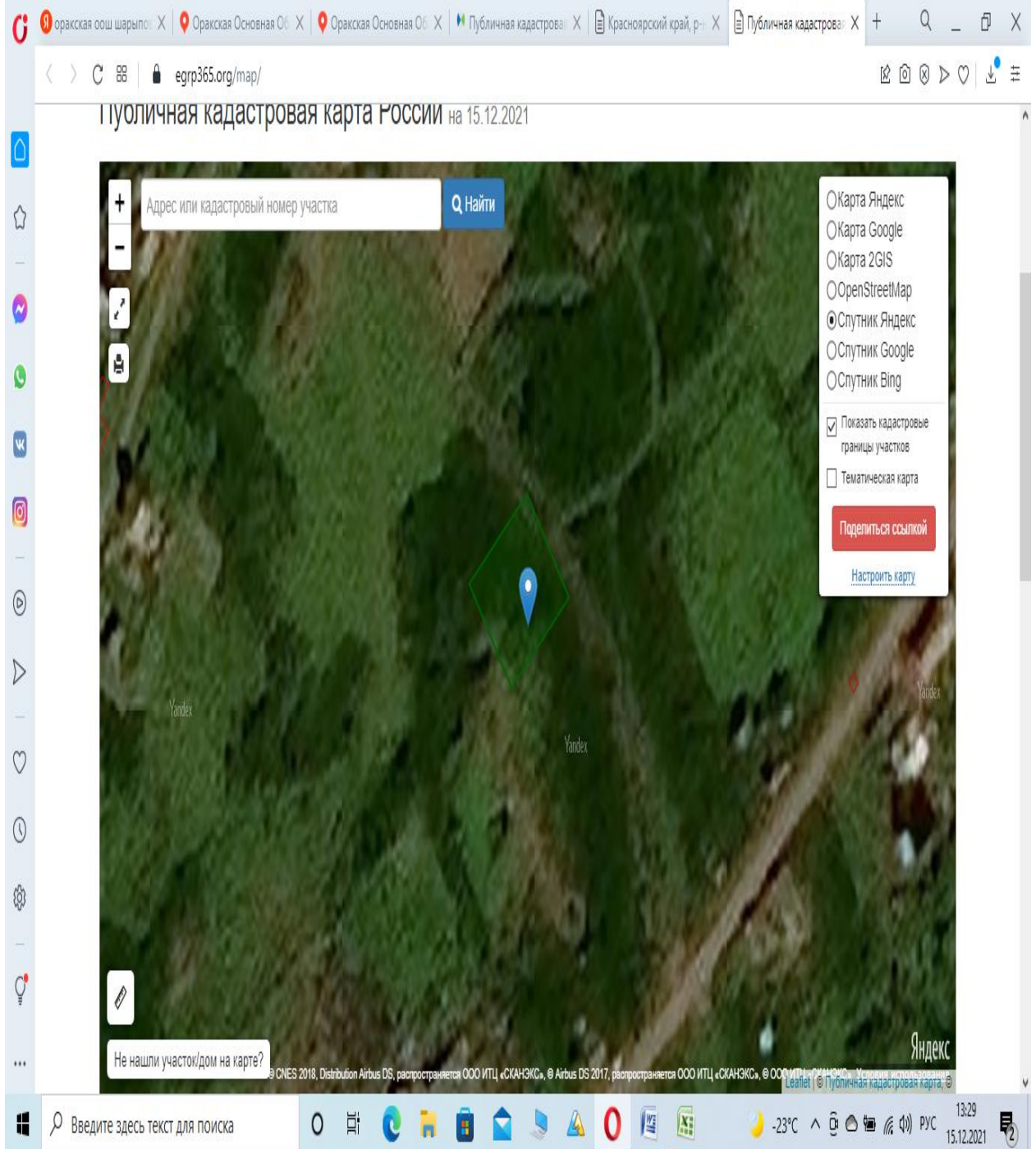
Схема границ прилегающих территорий к школе, расположенной по  
адресу: Красноярский край, Шарыповский район, с. Большое озеро, ул.  
Школьная- 2.



\_\_\_\_\_ обозначение границ прилегающих территорий

Приложение № 21 к постановлению администрации Шарыповского муниципального округа от \_\_\_\_\_ № \_\_\_\_\_

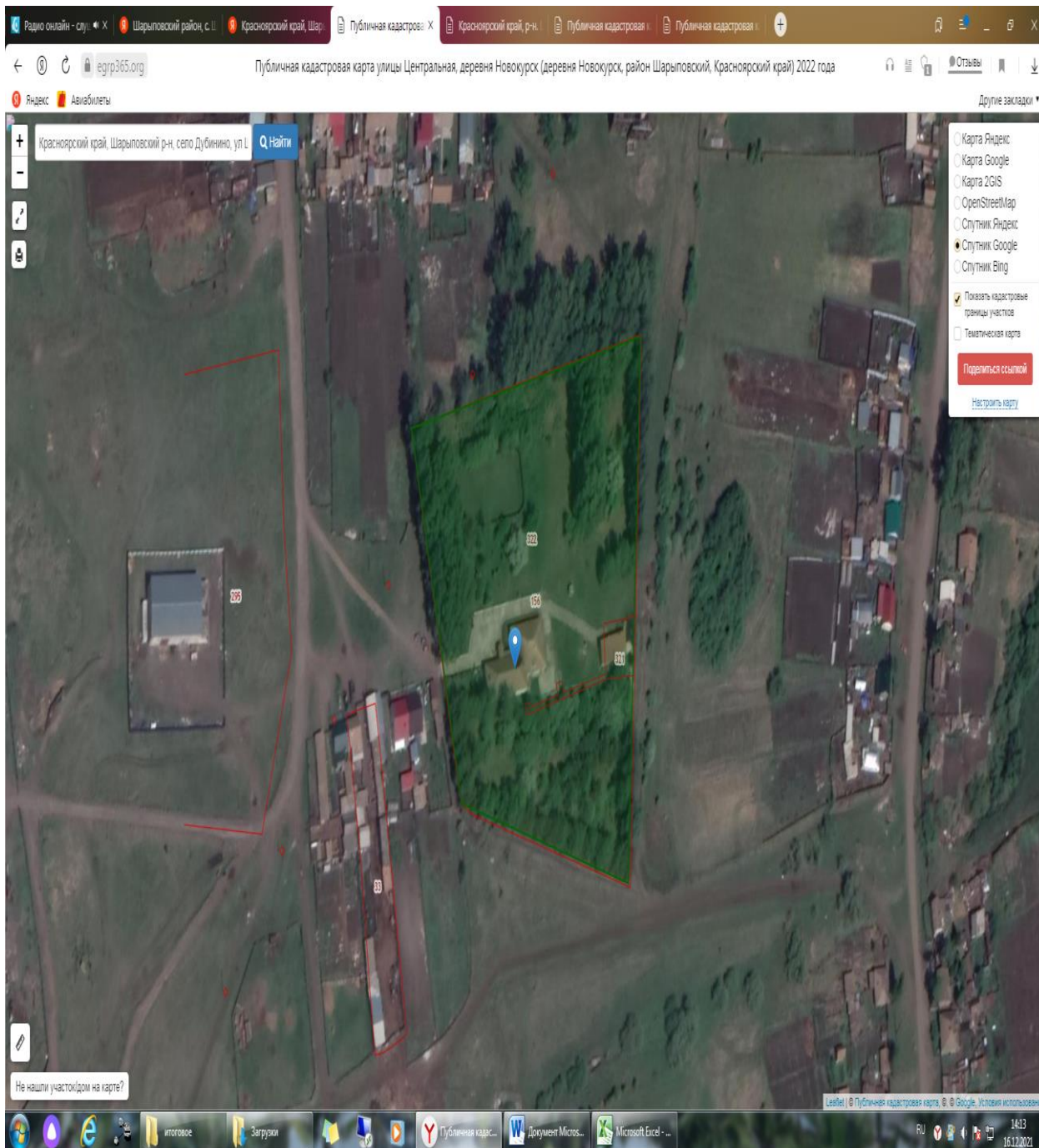
Схема границ прилегающих территорий к школе, расположенной по адресу: Красноярский край, Шарыповский район, с. Ораки, ул. Школьная-1а.



\_\_\_\_\_ обозначение границ прилегающих территорий

Приложение № 22 к постановлению  
администрации Шарыповского  
муниципального округа  
от \_\_\_\_\_ № \_\_\_\_\_

Схема границ прилегающих территорий к школе, расположенной по  
адресу: Красноярский край, Шарыповский район, с. Дубинино, ул.  
Школьная- 1.

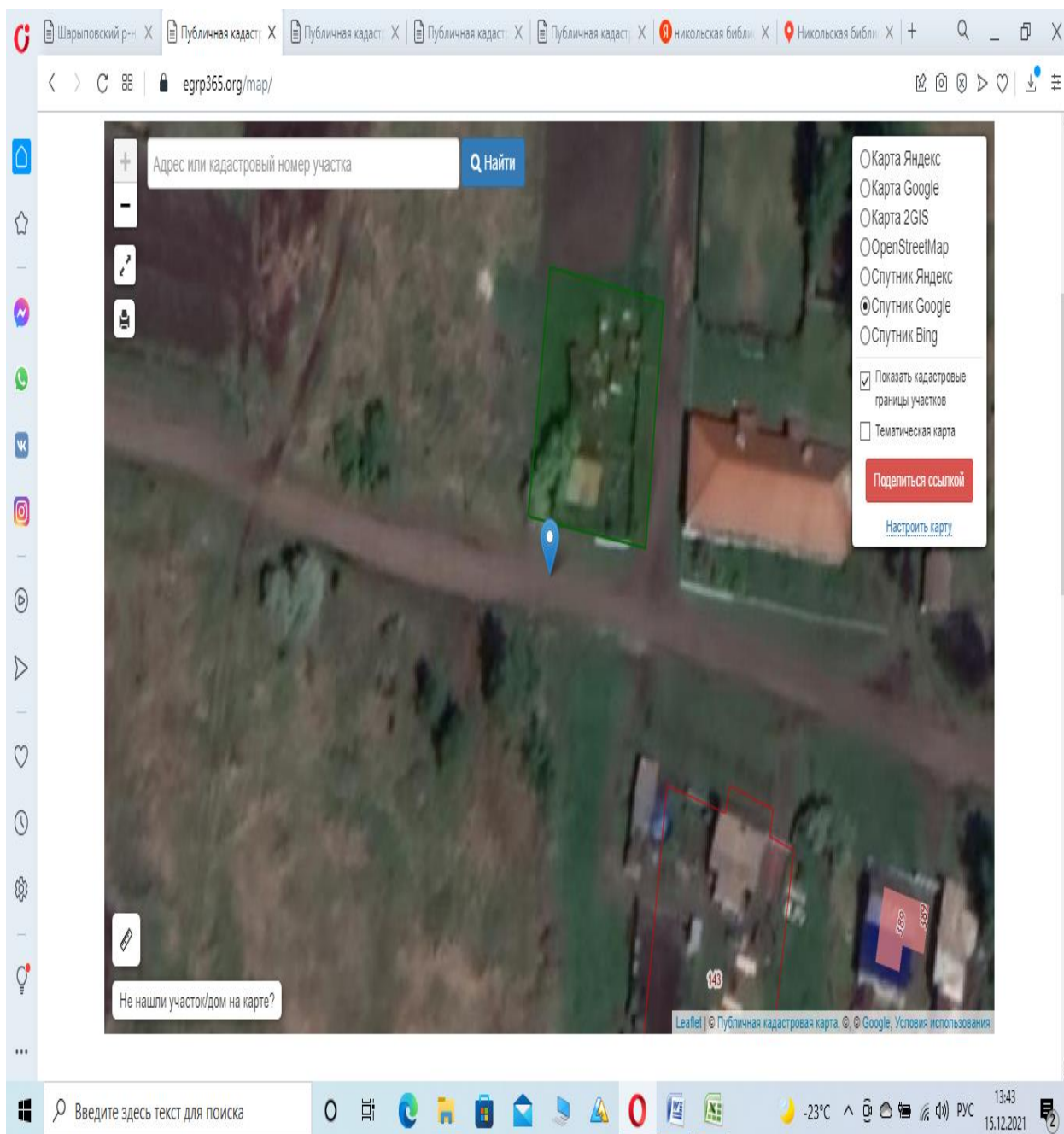


\_\_\_\_\_ обозначение границ прилегающих территорий



Приложение № 23 к постановлению  
администрации Шарыповского  
муниципального округа  
от \_\_\_\_\_ № \_\_\_\_\_

Схема границ прилегающих территорий к досуговому центру, клубу и библиотеке, расположенных по адресу: Красноярский край, Шарыповский район, с. Никольск, ул. Октябрьская, д.34,



\_\_\_\_\_ обозначение границ прилегающих территорий

Приложение № 24 к постановлению  
администрации Шарыповского  
муниципального округа  
от \_\_\_\_\_ № \_\_\_\_\_

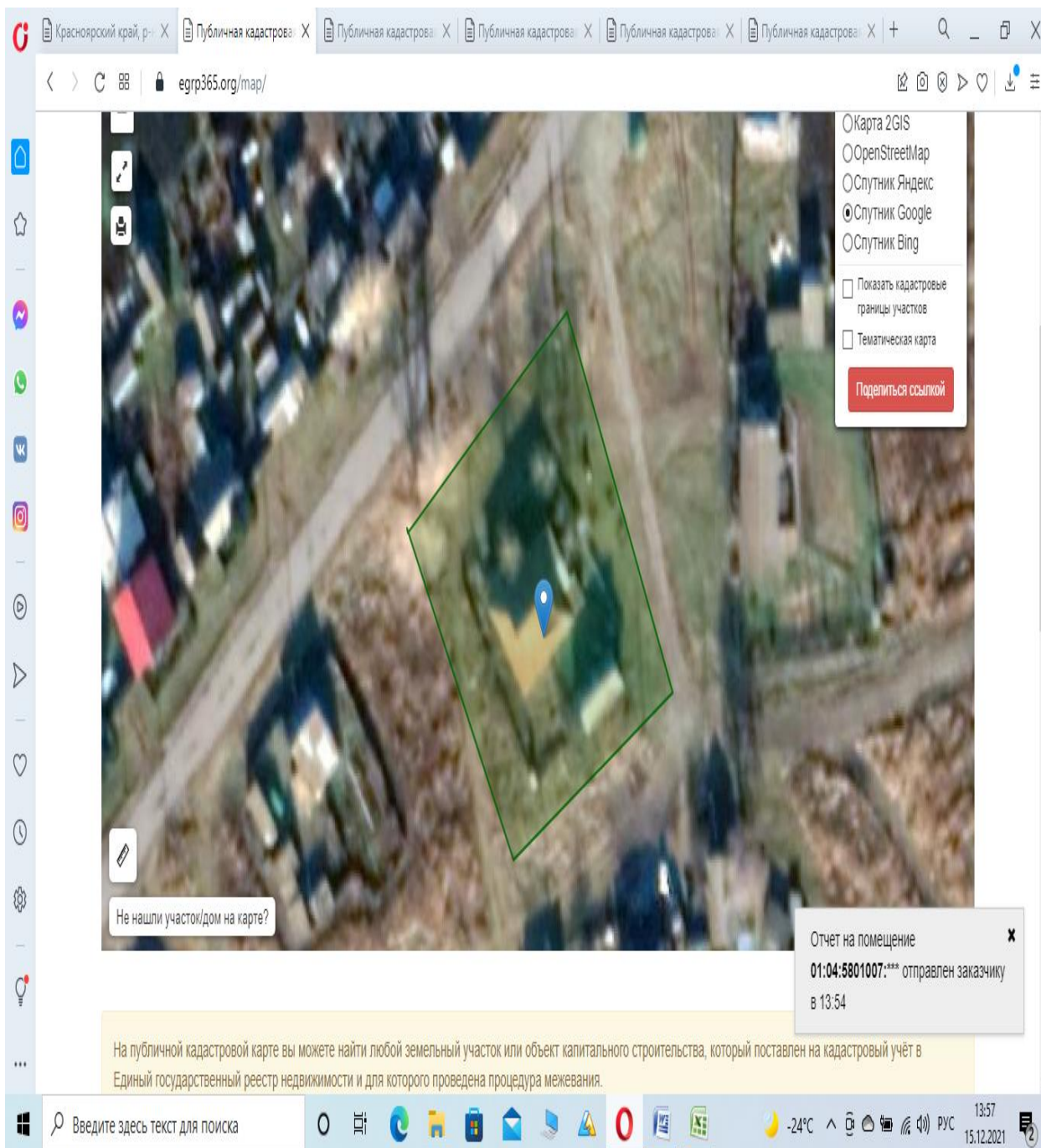
Схема границ прилегающих территорий к школе, расположенной по адресу:  
Красноярский край, Шарыповский район, с.Холмогорское, ул. Центральная -  
16.



\_\_\_\_\_ обозначение границ прилегающих территорий

Приложение № 25 к постановлению  
администрации Шарыповского  
муниципального округа  
от \_\_\_\_\_ № \_\_\_\_\_

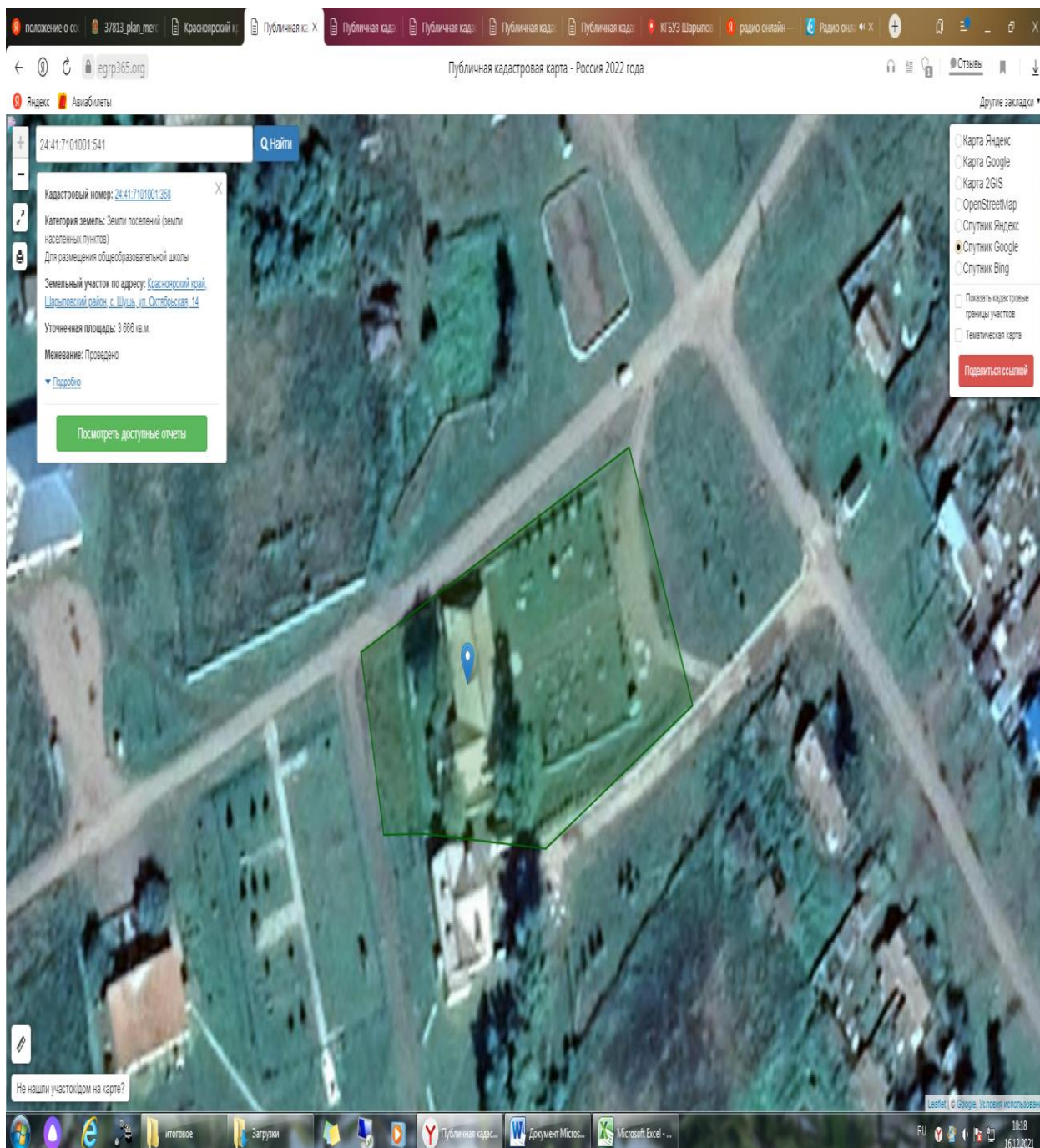
Схема границ прилегающих территорий к школе, расположенной по адресу:  
Красноярский край, Шарыповский район, с Темра, ул. Калинина -59.



\_\_\_\_\_ обозначение границ прилегающих территорий

Приложение № 26 к постановлению  
администрации Шарыповского  
муниципального округа  
от \_\_\_\_\_ № \_\_\_\_\_

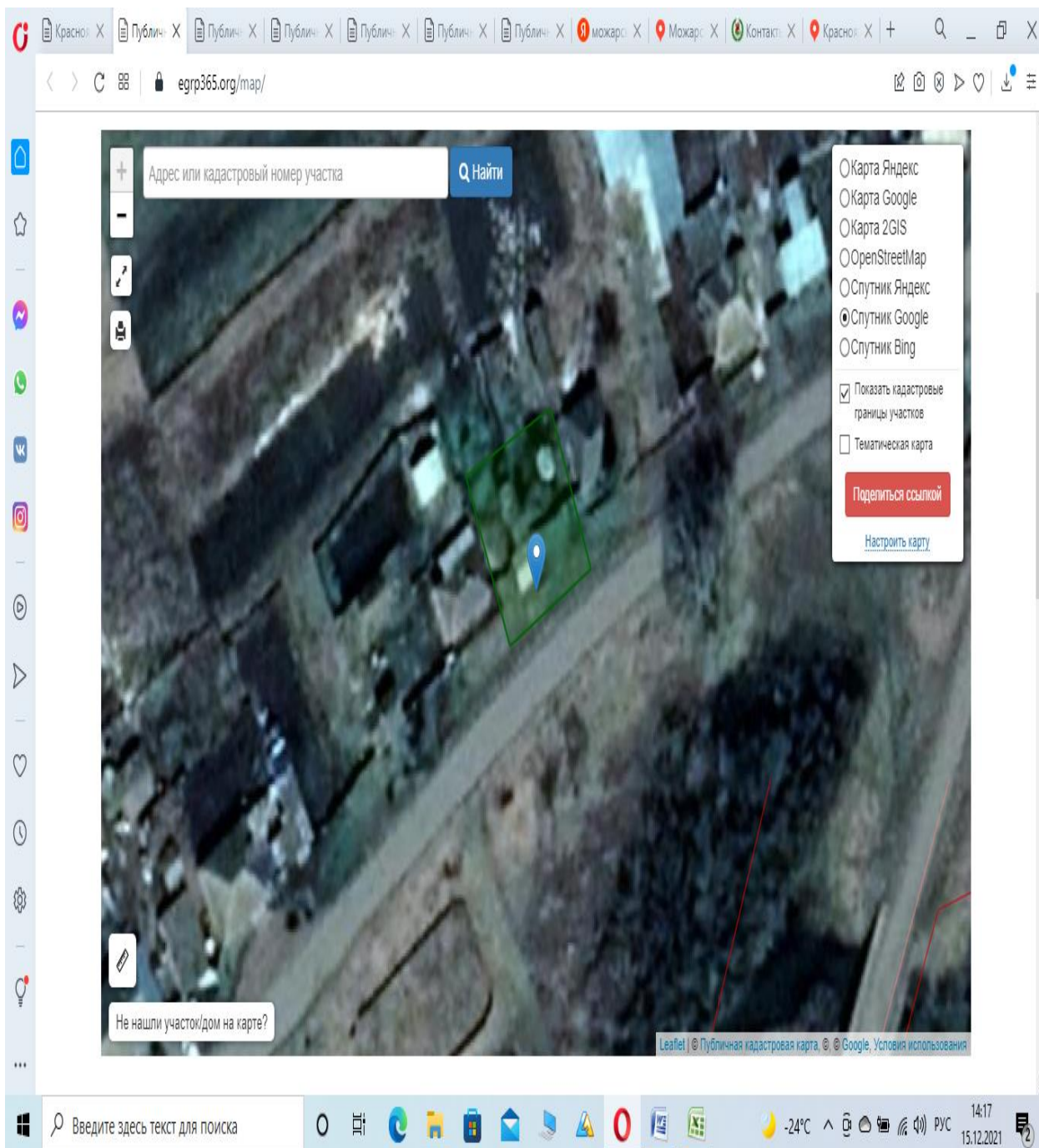
Схема границ прилегающих территорий к школе, расположенной по адресу:  
Красноярский край, Шарыповский район, с. Шушь, ул. Октябрьская -14.



\_\_\_\_\_ обозначение границ прилегающих территорий

Приложение № 27 к постановлению  
администрации Шарыповского  
муниципального округа  
от \_\_\_\_\_ № \_\_\_\_\_

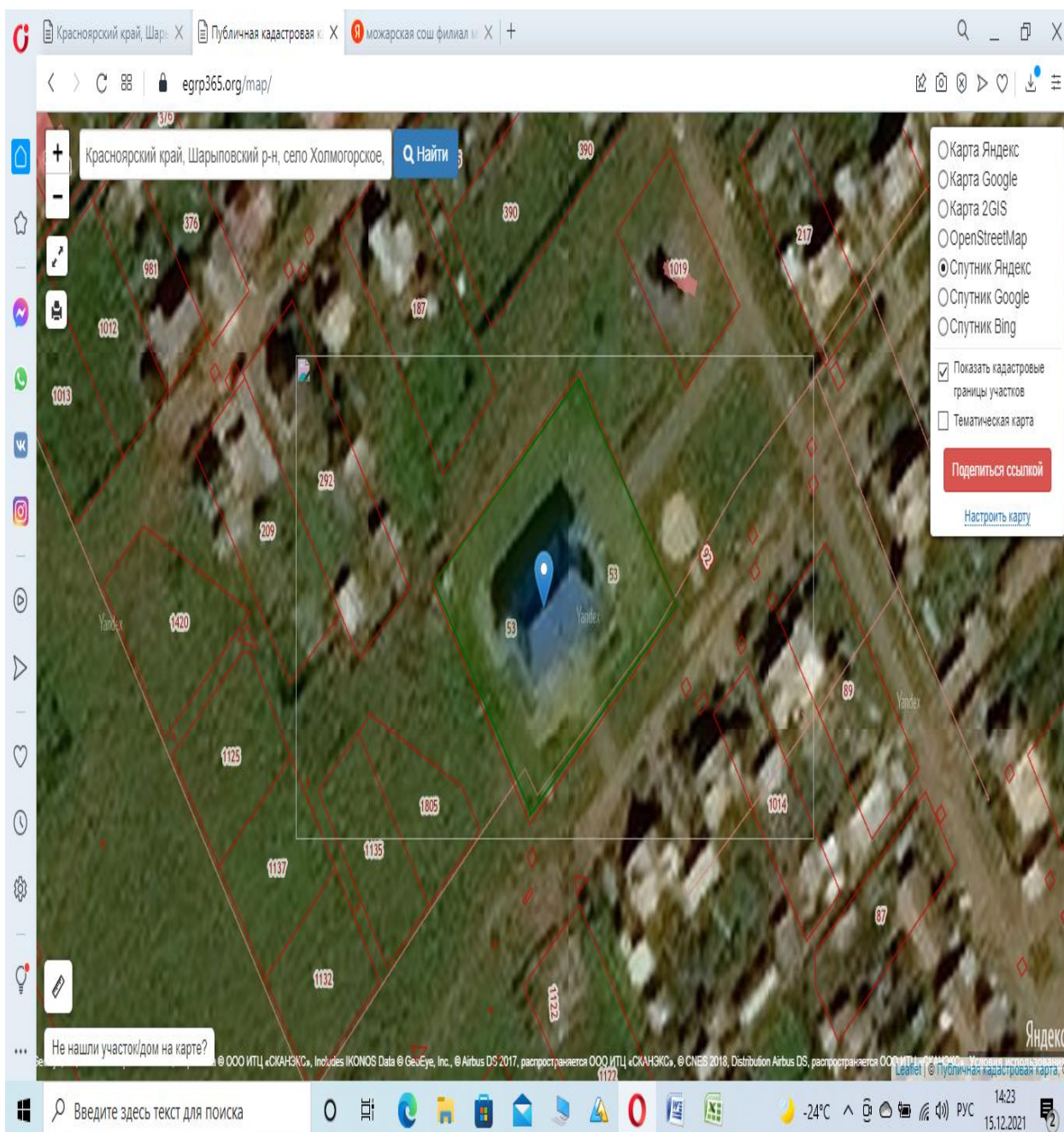
Схема границ прилегающих территорий к школе, расположенной по адресу:  
Красноярский край, Шарыповский район, Можары, ул. Центральная, д. 18.



\_\_\_\_\_ обозначение границ прилегающих территорий

Приложение № 28 к постановлению  
администрации Шарыповского  
муниципального округа  
от \_\_\_\_\_ № \_\_\_\_\_

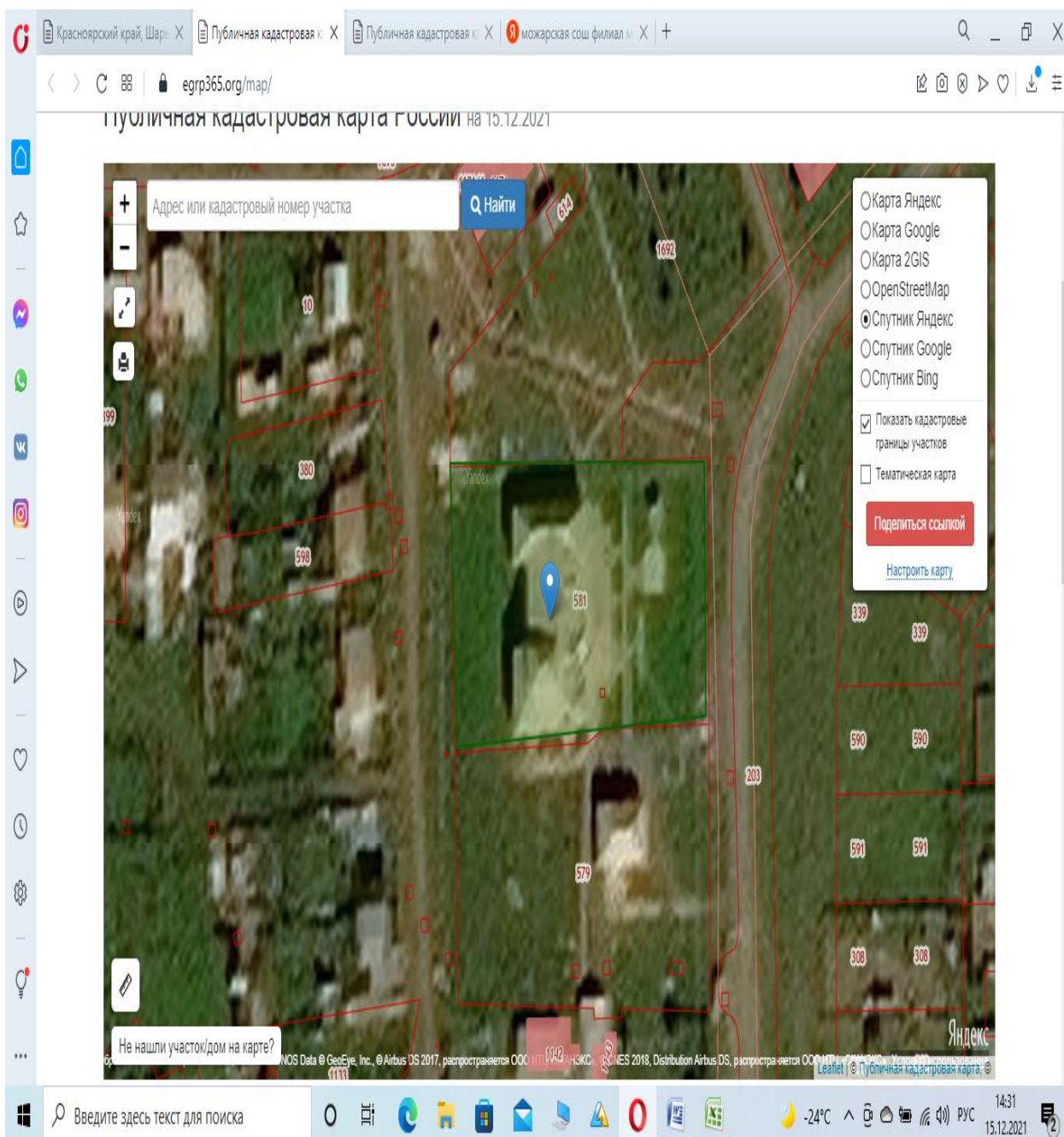
Схема границ прилегающих территорий к ДЮЦ и амбулатории,  
расположенных по адресу: Красноярский край, Шарыповский район,  
с.Хомогорское ул. Центральная, д.60.



\_\_\_\_\_ обозначение границ прилегающих территорий

Приложение № 29 к постановлению  
администрации Шарыповского  
муниципального округа  
от \_\_\_\_\_ № \_\_\_\_\_

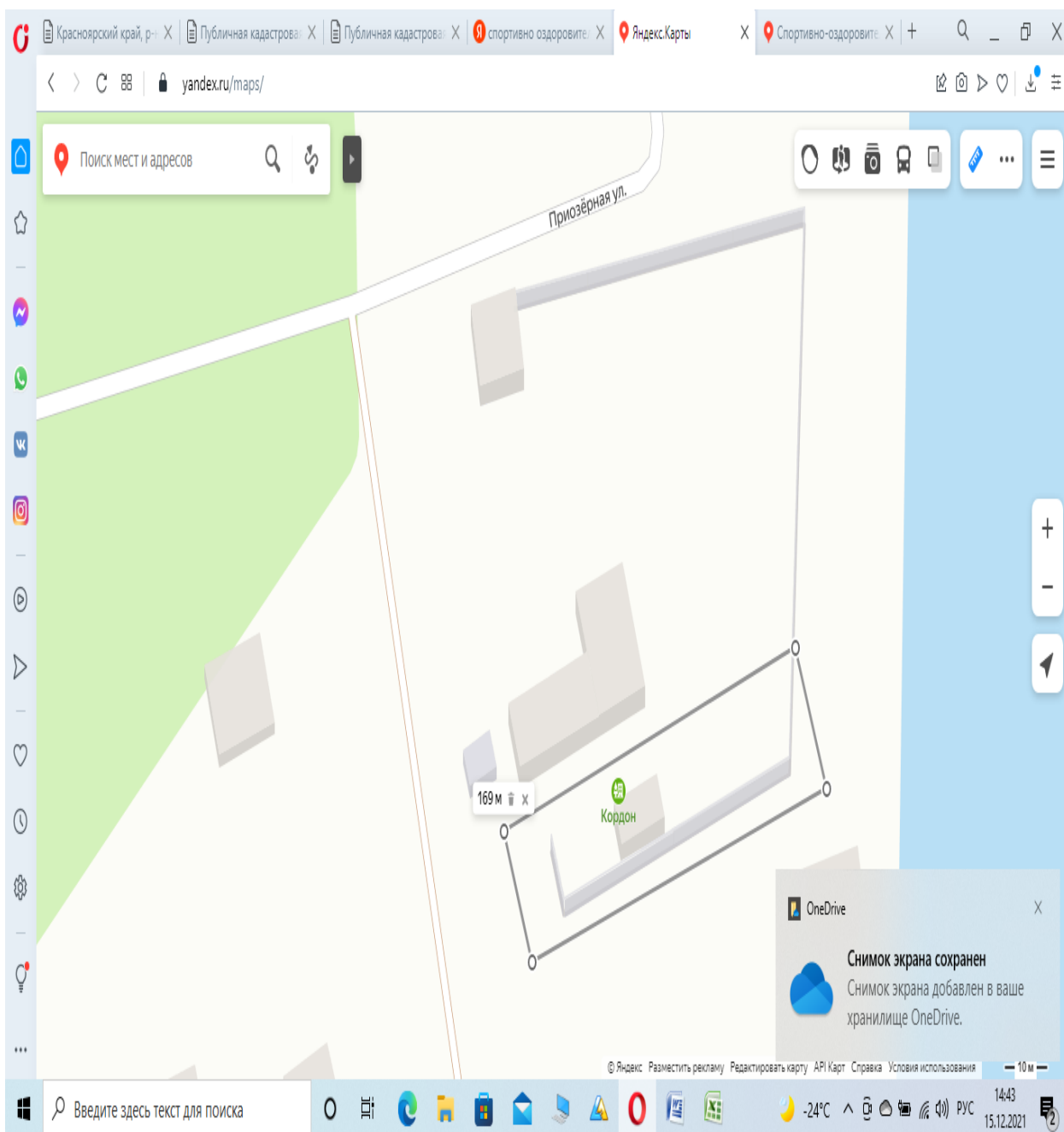
Схема границ прилегающих территорий к дому культуры, музыкальной школе и библиотеке, расположенных по адресу: Красноярский край, Шарыповский район, с.Хомогорское, ул. Центральная, д.12.



\_\_\_\_\_ обозначение границ прилегающих территорий

Приложение № 30 к постановлению  
администрации Шарыповского  
муниципального округа  
от \_\_\_\_\_ № \_\_\_\_\_

Схема границ прилегающих территорий к спортивно-оздоровительному комплексу, расположенному по адресу: Красноярский край, Шарыповский район, с.Парная, ул. Приозёрная, д.32-33-34...-40.

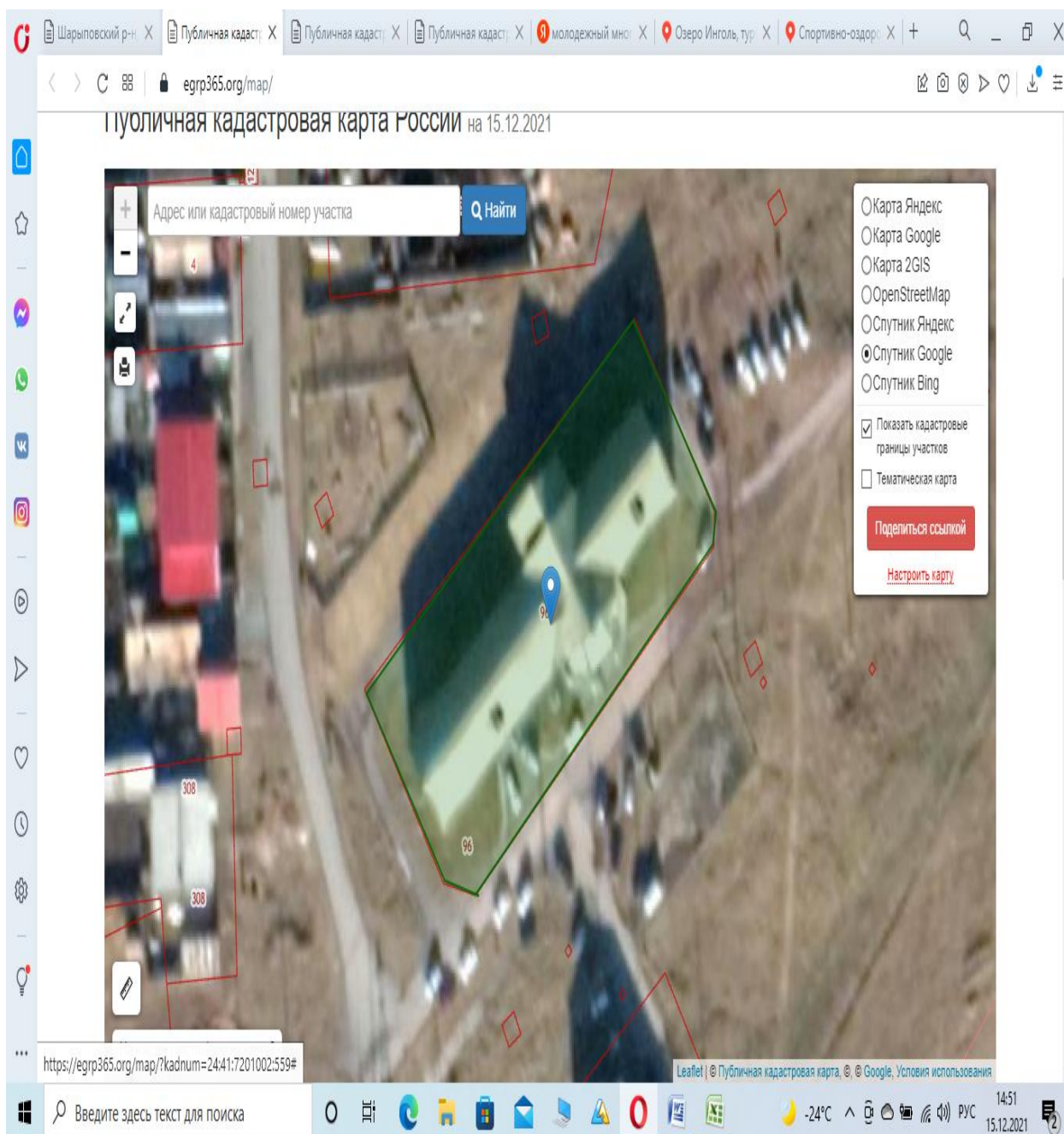


\_\_\_\_\_ обозначение границ прилегающих территорий



Приложение № 31 к постановлению  
администрации Шарыповского  
муниципального округа  
от \_\_\_\_\_ № \_\_\_\_\_

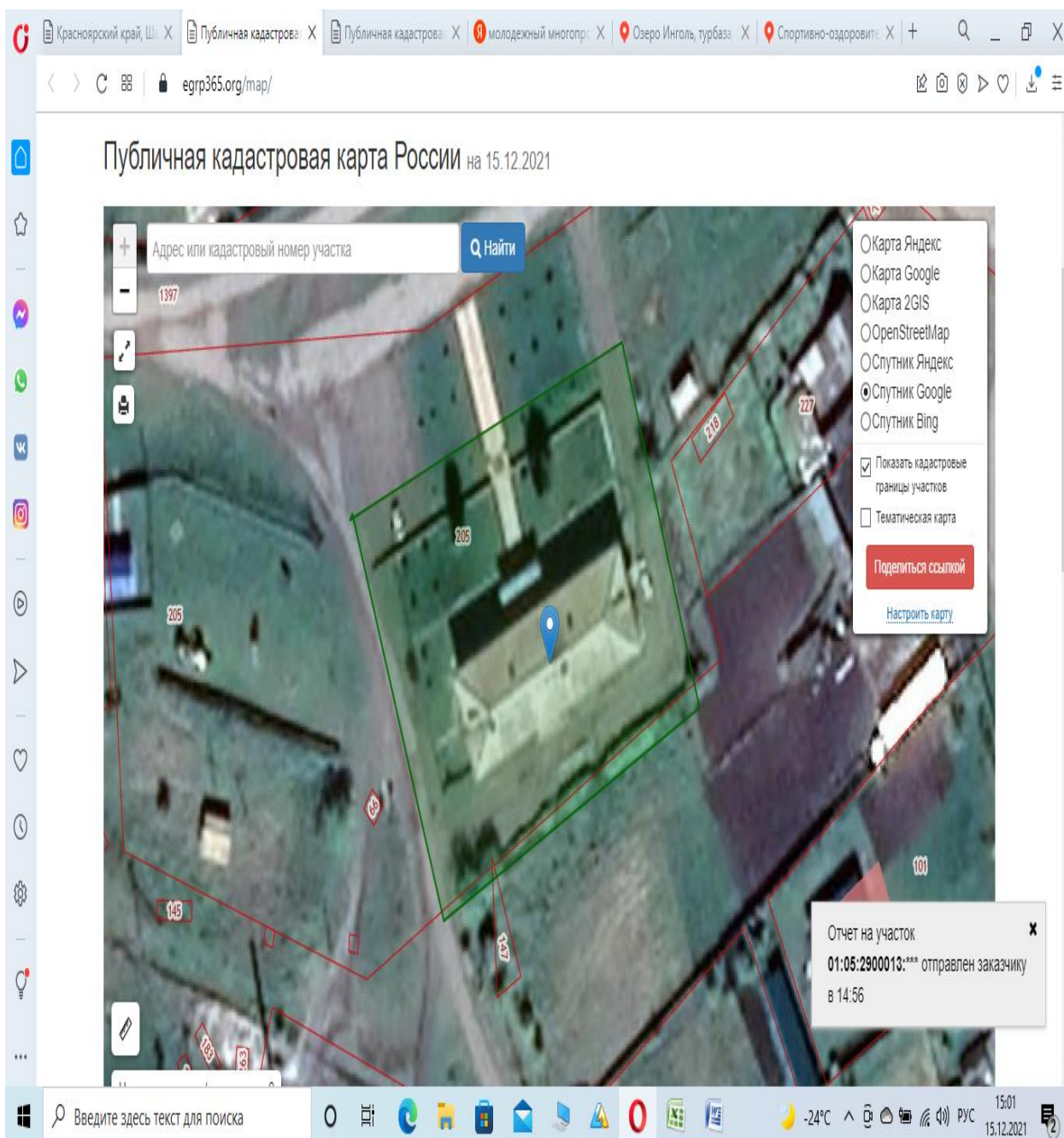
Схема границ прилегающих территорий к спортивной школе и молодежному многофункциональному центру, расположенных по адресу: Красноярский край, Шарыповский район, с.Холмогорское, ул.Энергетиков, д.1.



\_\_\_\_\_ обозначение границ прилегающих территорий

Приложение № 32к постановлению  
администрации Шарыповского  
муниципального округа  
от \_\_\_\_\_ № \_\_\_\_\_

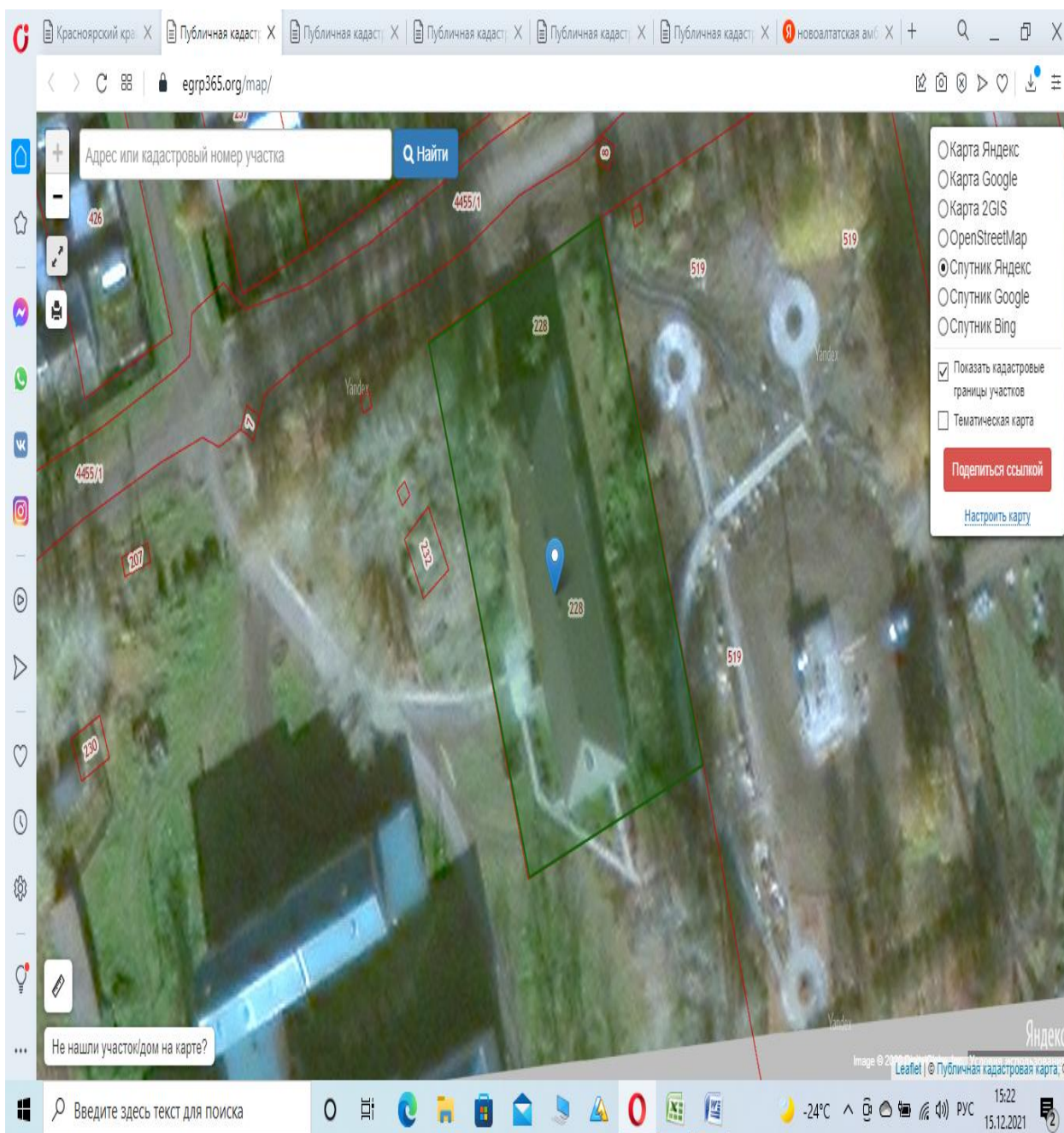
Схема границ прилегающих территорий к КГБУЗ «Шарыповская районная  
больница», расположенной по адресу: Красноярский край, Шарыповский  
район, с. Парная, ул. Лесная, д.1.



\_\_\_\_\_ обозначение границ прилегающих территорий

Приложение № 33 к постановлению  
администрации Шарыповского  
муниципального округа  
от \_\_\_\_\_ № \_\_\_\_\_

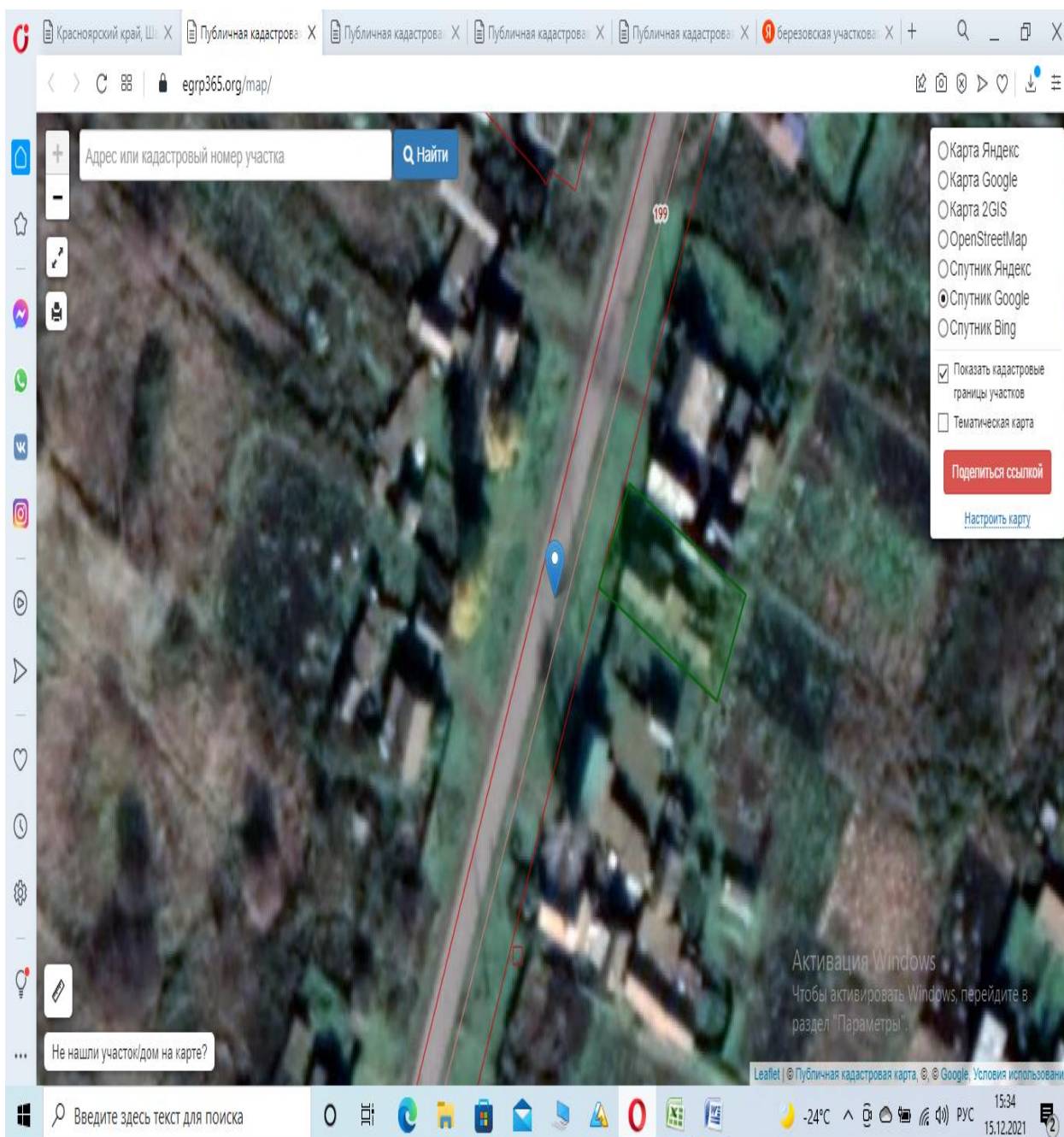
Схема границ прилегающих территорий к амбулатории, расположенной по  
адресу: Красноярский край, Шарыповский район, с. Новоалтатка ул.  
Школьная, д.2а.



\_\_\_\_\_ обозначение границ прилегающих территорий

Приложение № 34 к постановлению  
администрации Шарыповского  
муниципального округа  
от \_\_\_\_\_ № \_\_\_\_\_

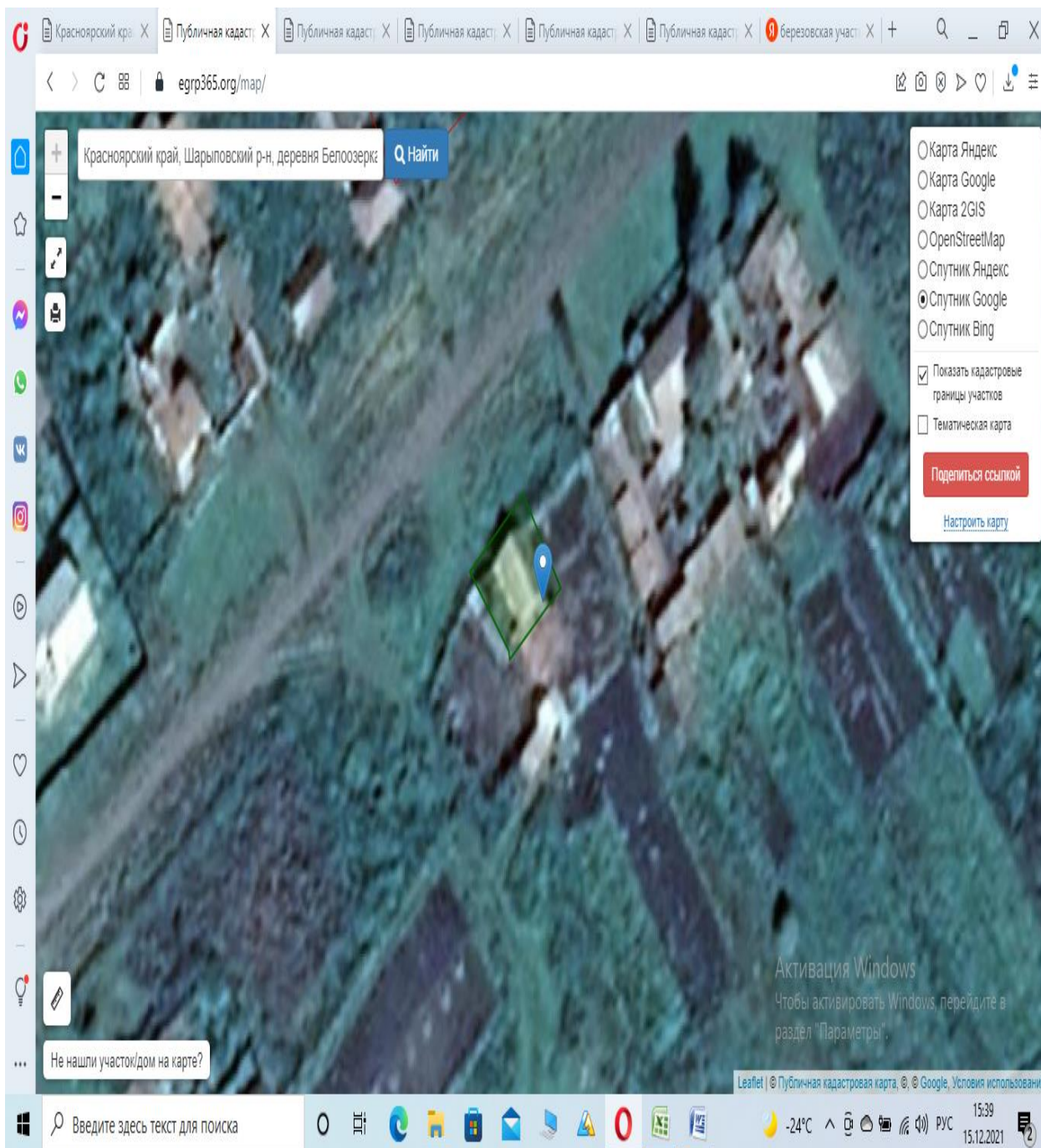
Схема границ прилегающих территорий к КГБУЗ «Шарыповская районная  
больница», расположенной по адресу: Красноярский край, Шарыповский  
район, с. Березовское ул. Больничная, д.12.



\_\_\_\_\_ обозначение границ прилегающих территорий

Приложение № 35 к постановлению  
администрации Шарыповского  
муниципального округа  
от \_\_\_\_\_ № \_\_\_\_\_

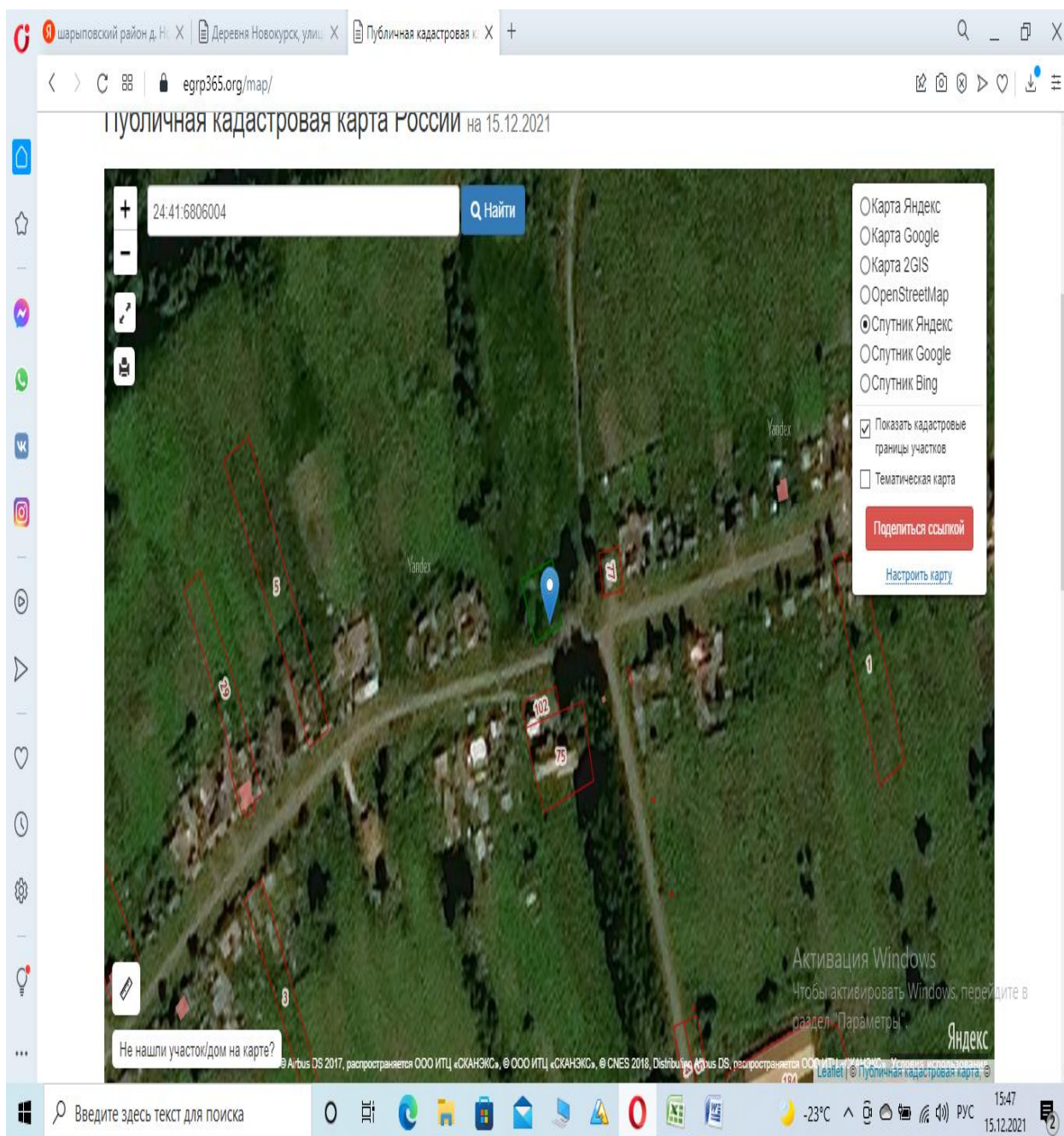
Схема границ прилегающих территорий к ФАП, расположенному по адресу:  
Красноярский край, Шарыповский район, д. Белоозерка, ул. Луговая 5.



\_\_\_\_\_ обозначение границ прилегающих территорий

Приложение № 36 к постановлению  
администрации Шарыповского  
муниципального округа  
от \_\_\_\_\_ № \_\_\_\_\_

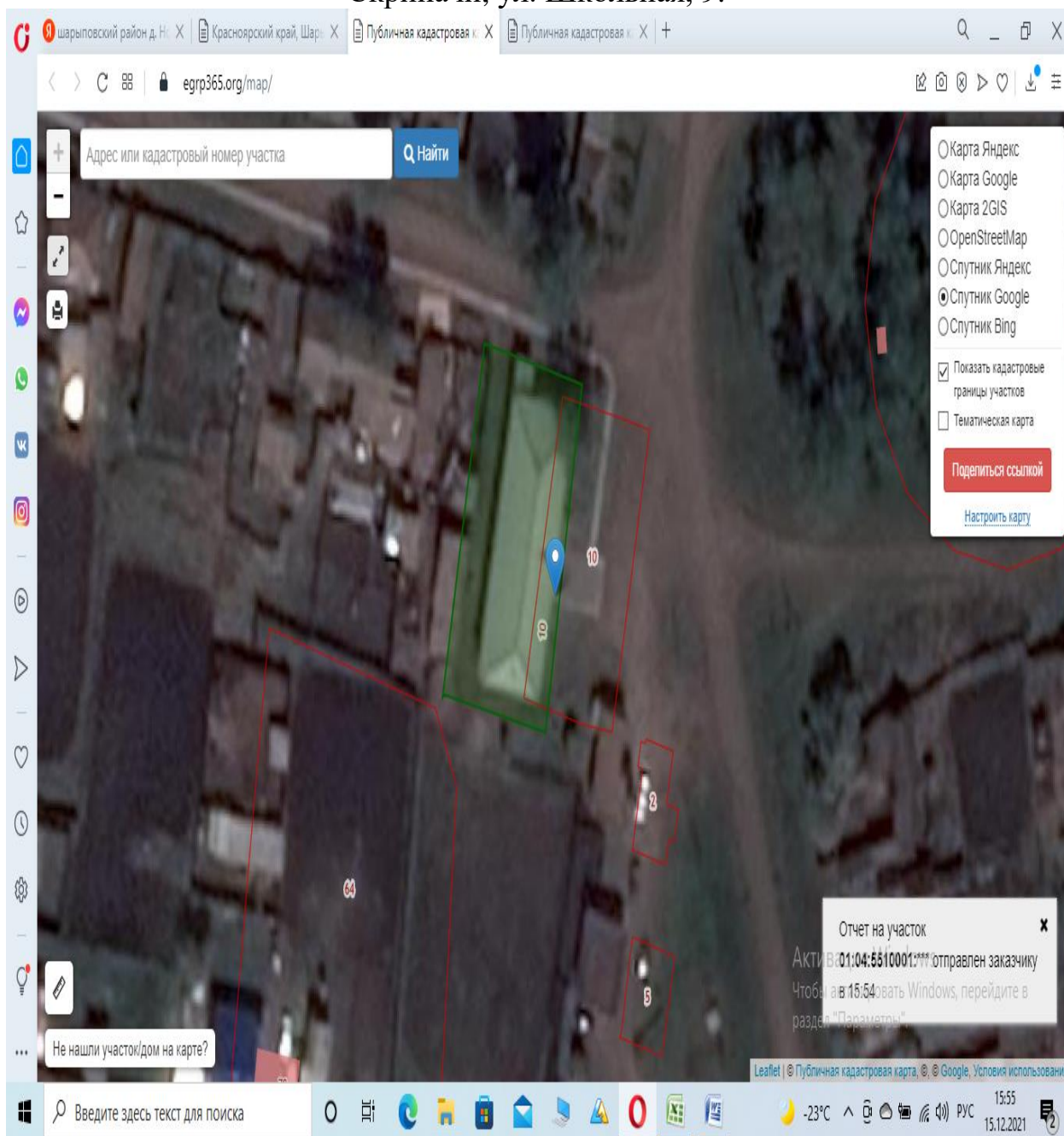
Схема границ прилегающих территорий к ФАП, клубу и библиотеке,  
расположенных по адресу: Красноярский край, Шарыповский район, д.  
Новокурс, ул. Центральна 53.



\_\_\_\_\_ обозначение границ прилегающих территорий

Приложение № 37 к постановлению  
администрации Шарыповского  
муниципального округа  
от \_\_\_\_\_ № \_\_\_\_\_

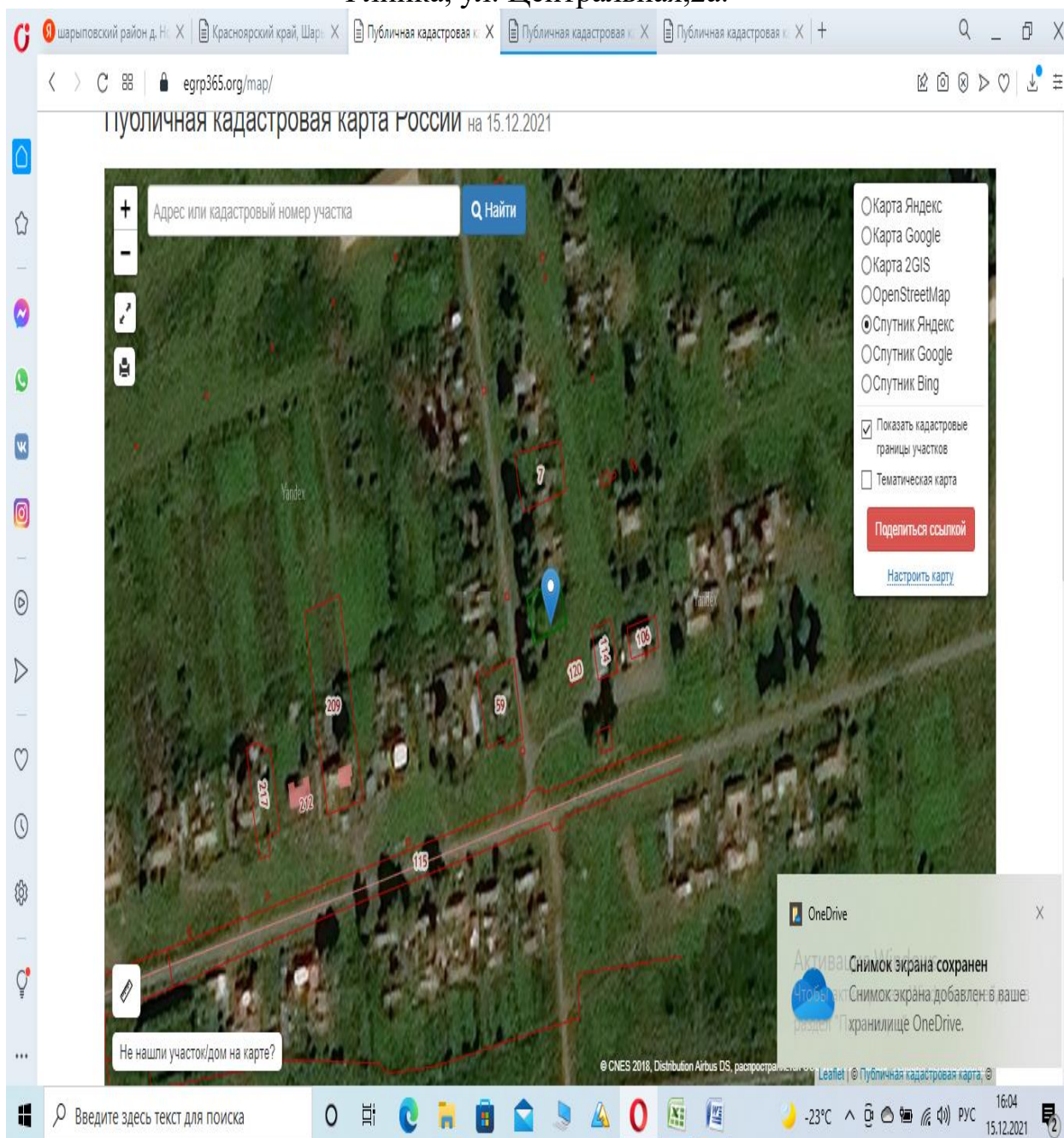
Схема границ прилегающих территорий к ФАП, клубу и библиотеке,  
расположенных по адресу: Красноярский край, Шарыповский район, д.  
Скрипачи, ул. Школьная, 9.



\_\_\_\_\_ обозначение границ прилегающих территорий

Приложение № 38 к постановлению  
администрации Шарыповского  
муниципального округа  
от \_\_\_\_\_ № \_\_\_\_\_

Схема границ прилегающих территорий к ФАП, клубу и библиотеке,  
расположенных по адресу: Красноярский край, Шарыповский район, д.  
Глинка, ул. Центральная, 2а.

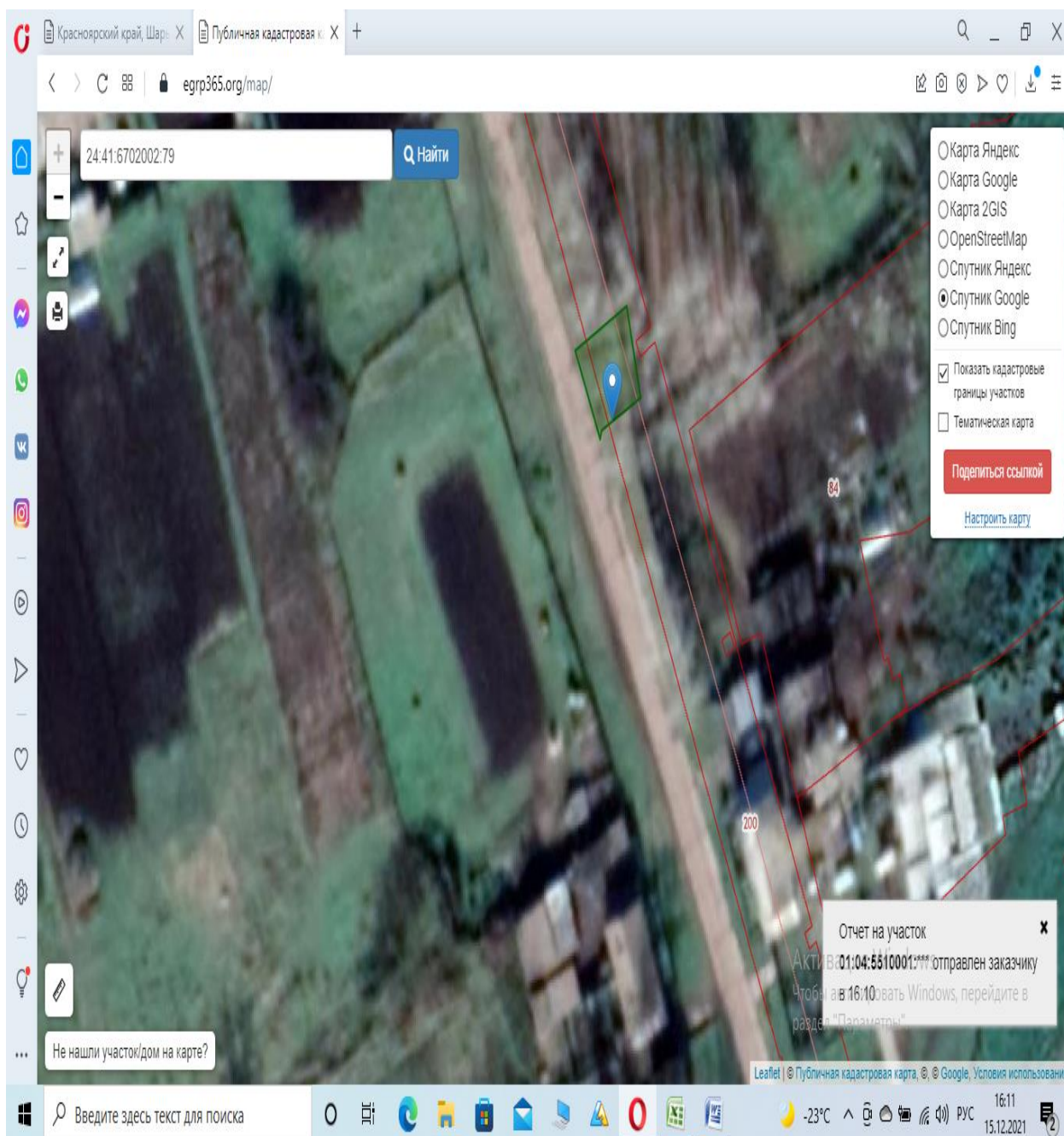


\_\_\_\_\_ обозначение границ прилегающих территорий



Приложение № 39 к постановлению  
администрации Шарыповского  
муниципального округа  
от \_\_\_\_\_ № \_\_\_\_\_

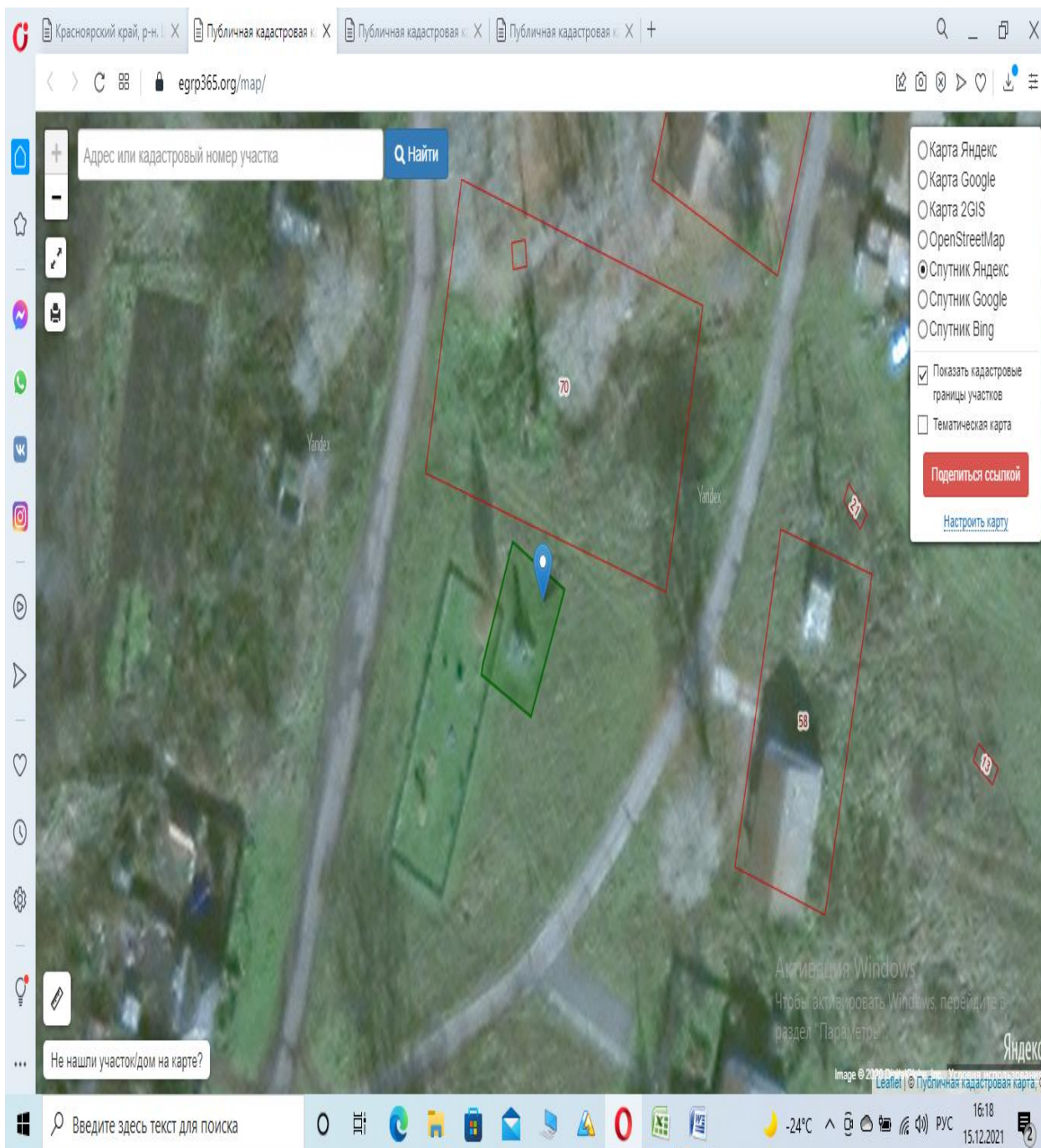
Схема границ прилегающих территорий к ФАП, расположенному по адресу:  
Красноярский край, Шарыповский район, д. Алексадровка, пер. Тихий 3, пом  
2а.



\_\_\_\_\_ обозначение границ прилегающих территорий

Приложение № 40 к постановлению администрации Шарыповского муниципального округа от \_\_\_\_\_ № \_\_\_\_\_

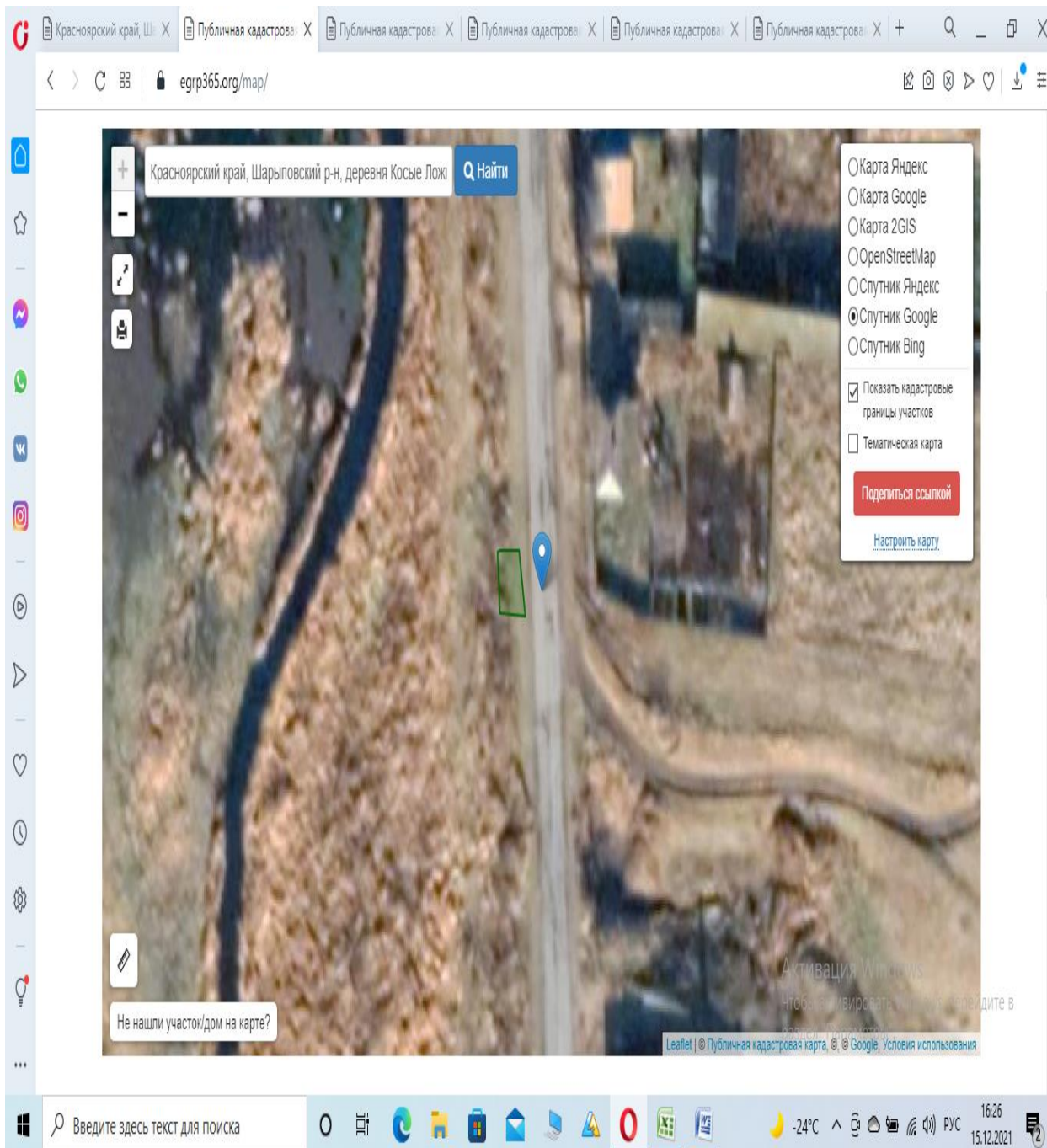
Схема границ прилегающих территорий к ФАП и клубу, расположенных по адресу: Красноярский край, Шарыповский район, д. Гудково, ул. Южная-1.



\_\_\_\_\_ обозначение границ прилегающих территорий

Приложение № 41 к постановлению  
администрации Шарыповского  
муниципального округа  
от \_\_\_\_\_ № \_\_\_\_\_

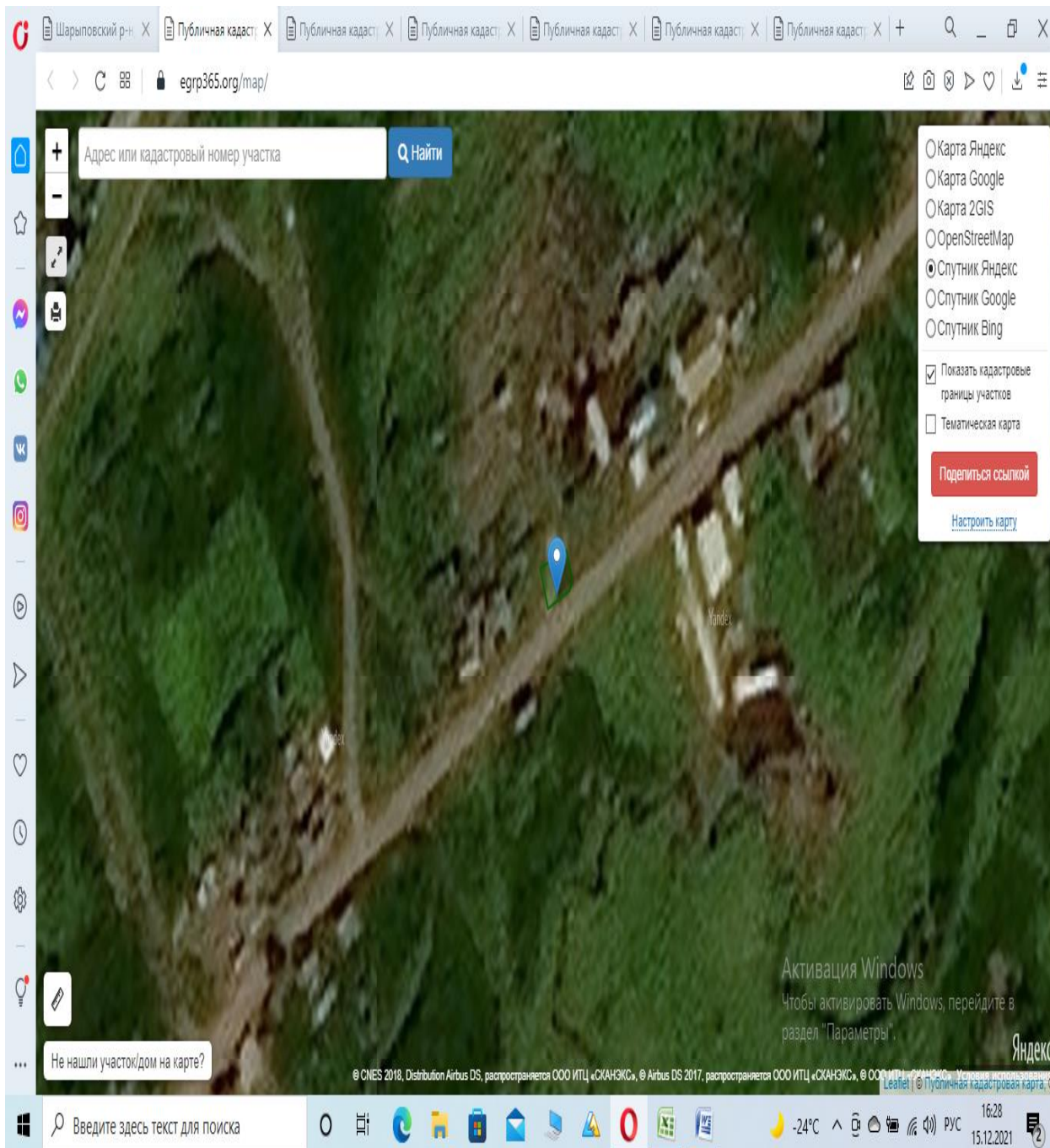
Схема границ прилегающих территорий к ФАП, расположенному по адресу:  
Красноярский край, Шарыповский район, д. Косые Ложки, ул. Центральная-  
29.



\_\_\_\_\_ обозначение границ прилегающих территорий

Приложение № 42 к постановлению  
администрации Шарыповского  
муниципального округа  
от \_\_\_\_\_ № \_\_\_\_\_

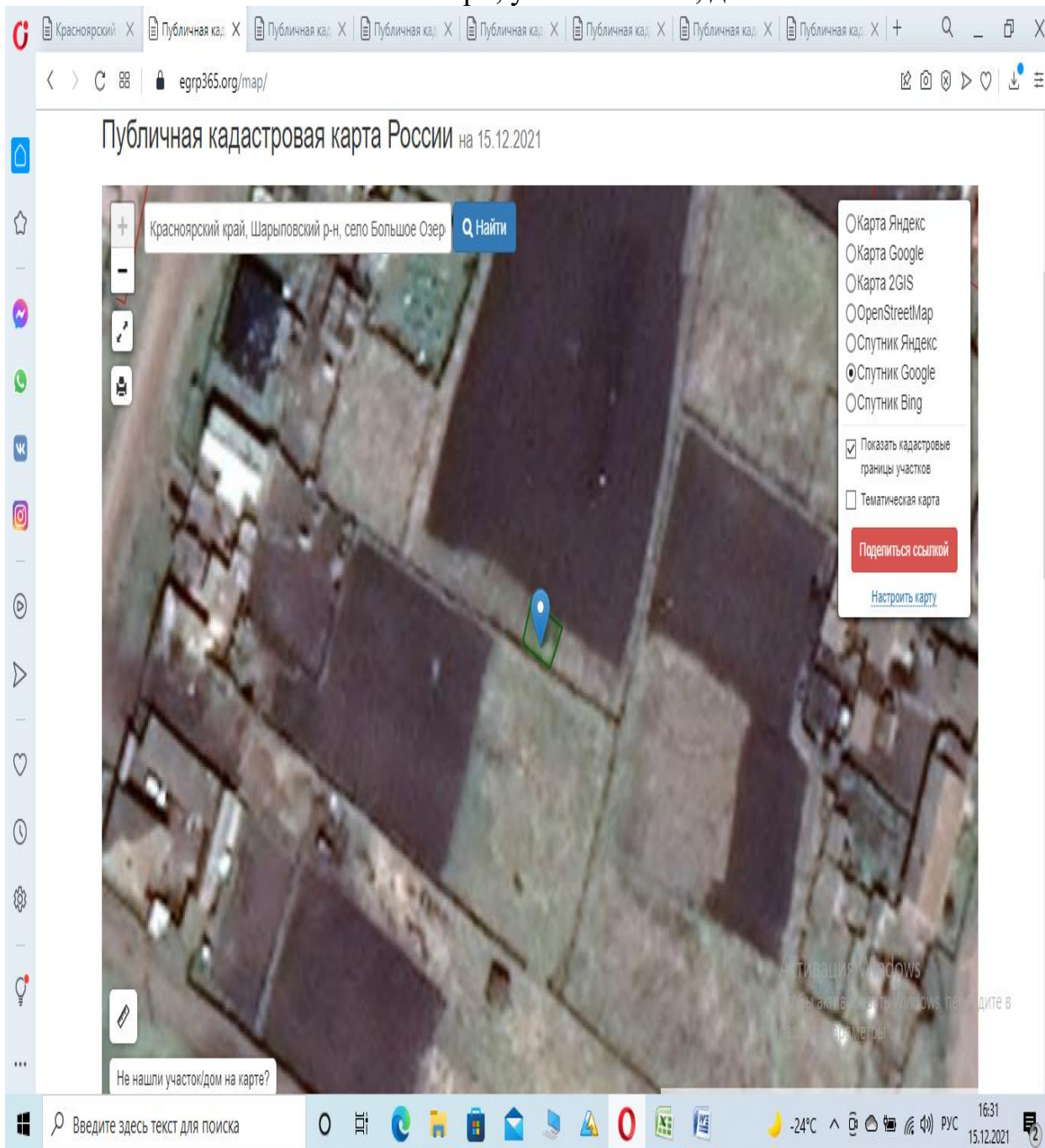
Схема границ прилегающих территорий к ФАП, расположенному по адресу:  
Красноярский край, Шарыповский район, с. Ораки, ул. Центральная 24, пом.  
1.



\_\_\_\_\_ обозначение границ прилегающих территорий

Приложение № 43 к постановлению  
администрации Шарыповского  
муниципального округа  
от \_\_\_\_\_ № \_\_\_\_\_

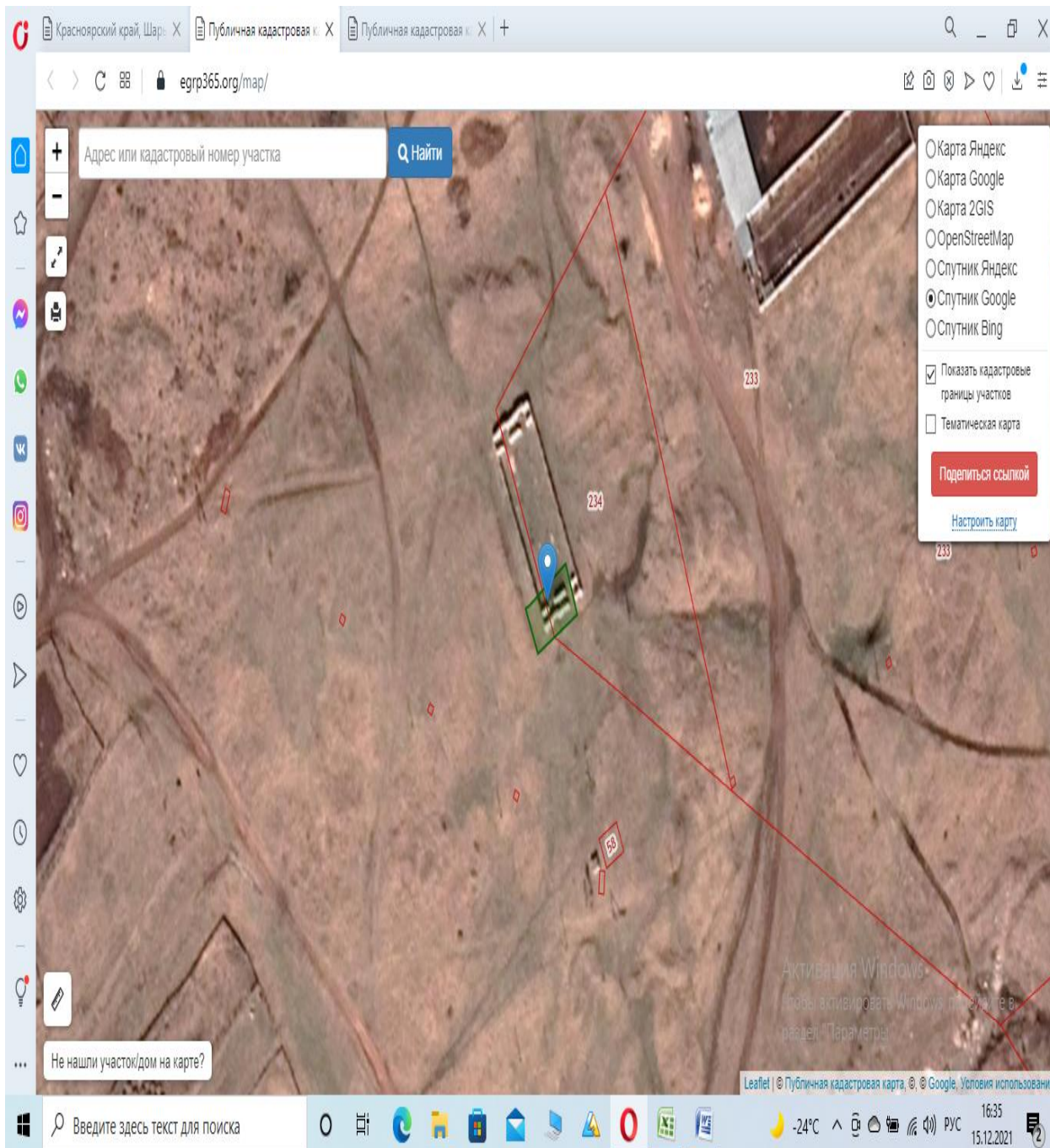
Схема границ прилегающих территорий к ФАП, клубу и библиотеке,  
расположенных по адресу: Красноярский край, Шарыповский район, с.  
Большое Озеро, ул. Советская, д. 1.



\_\_\_\_\_ обозначение границ прилегающих территорий

Приложение № 44 к постановлению  
администрации Шарыповского  
муниципального округа  
от \_\_\_\_\_ № \_\_\_\_\_

Схема границ прилегающих территорий к ФАП, расположенному по адресу:  
Красноярский край, Шарыповский район, с. Малое Озеро, ул. Школьная -22,  
пом.3



\_\_\_\_\_ обозначение границ прилегающих территорий

Приложение № 45 к постановлению  
администрации Шарыповского  
муниципального округа  
от \_\_\_\_\_ № \_\_\_\_\_

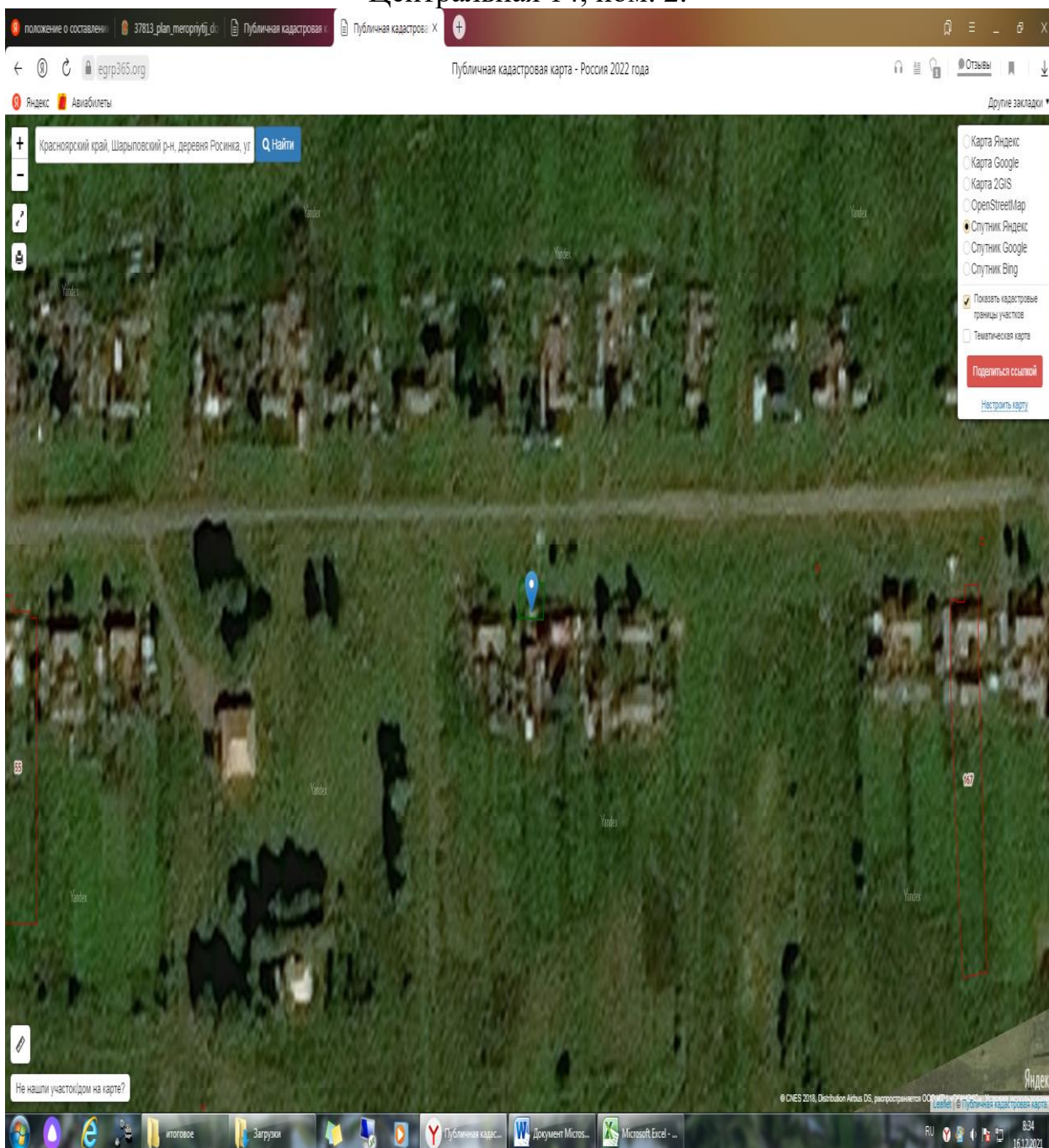
Схема границ прилегающих территорий к ФАП, расположенному по адресу:  
Красноярский край, Шарыповский район, с. Ивановка, ул.Нагорная-1, пом.2



\_\_\_\_\_ обозначение границ прилегающих территорий

Приложение № 46 к постановлению  
администрации Шарыповского  
муниципального округа  
от \_\_\_\_\_ № \_\_\_\_\_

Схема границ прилегающих территорий к школе и ФАП, расположенных по  
адресу: Красноярский край, Шарыповский район, д. Росинка, ул.  
Центральная 14, пом. 2.

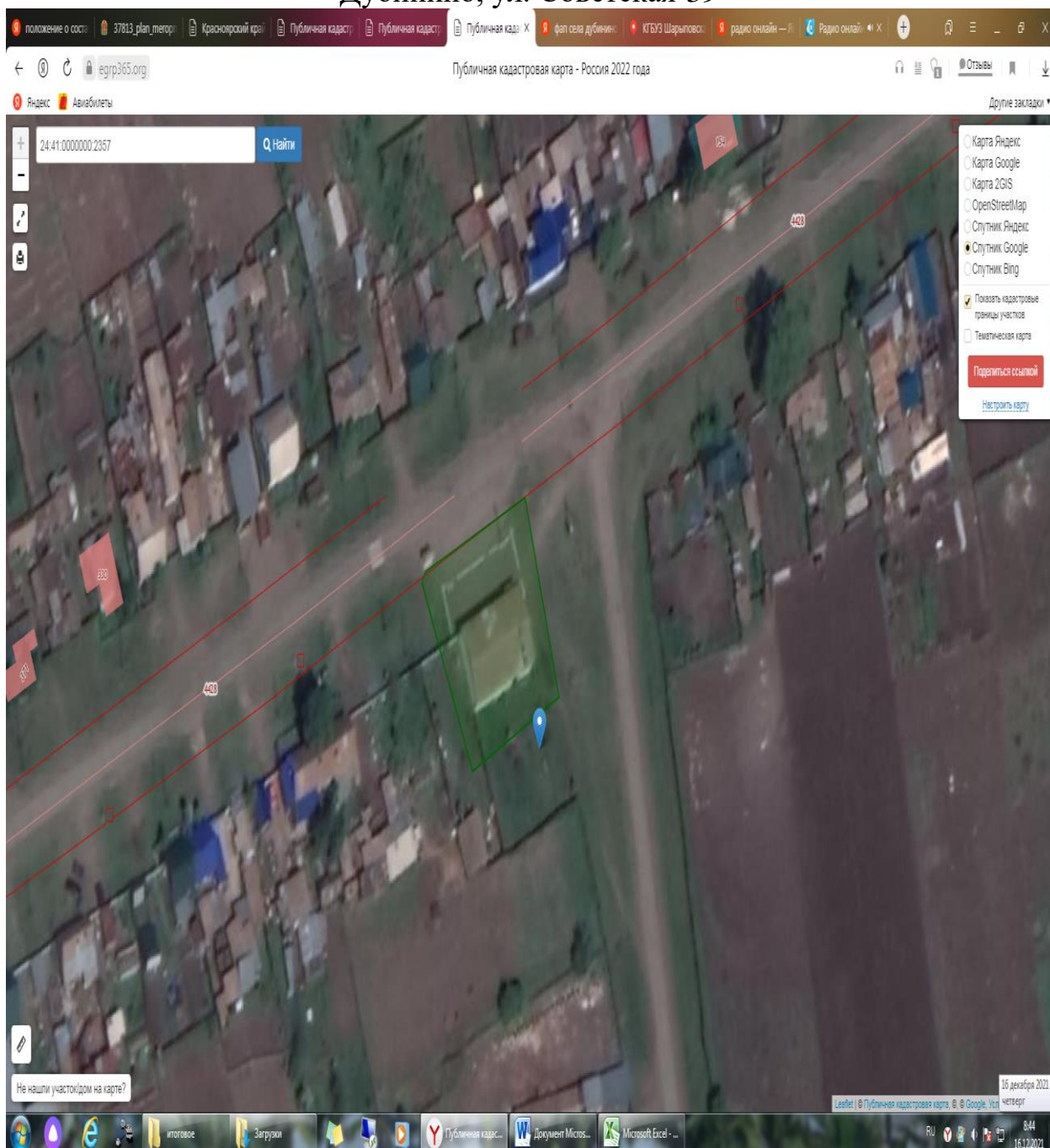


\_\_\_\_\_ обозначение границ прилегающих территорий



Приложение № 47 к постановлению  
администрации Шарыповского  
муниципального округа  
от \_\_\_\_\_ № \_\_\_\_\_

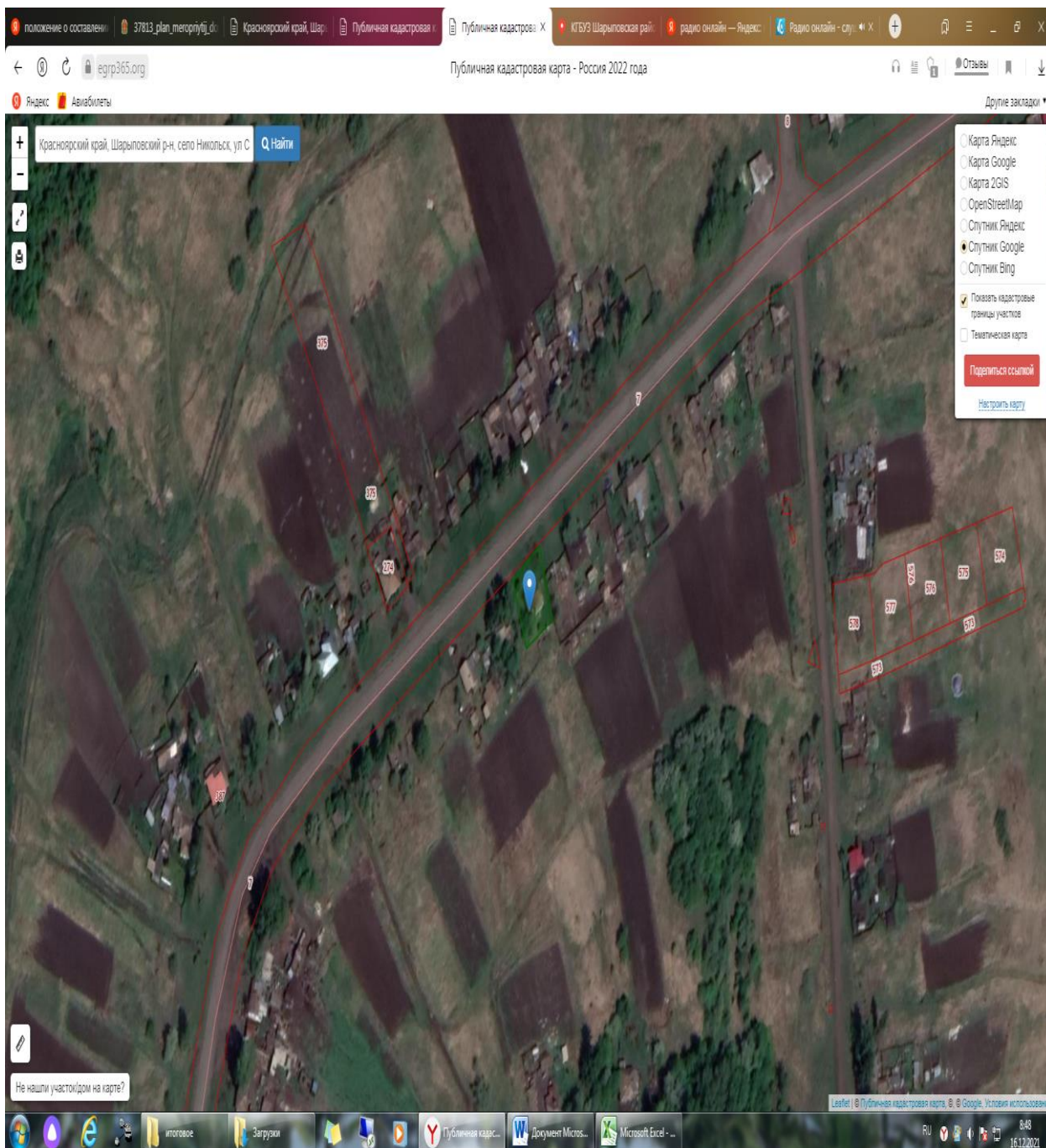
Схема границ прилегающих территорий к ФАП, клубу и библиотеке,  
расположенных по адресу: Красноярский край, Шарыповский район, с.  
Дубинино, ул. Советская-39



\_\_\_\_\_ обозначение границ прилегающих территорий

Приложение № 48 к постановлению  
администрации Шарыповского  
муниципального округа  
от \_\_\_\_\_ № \_\_\_\_\_

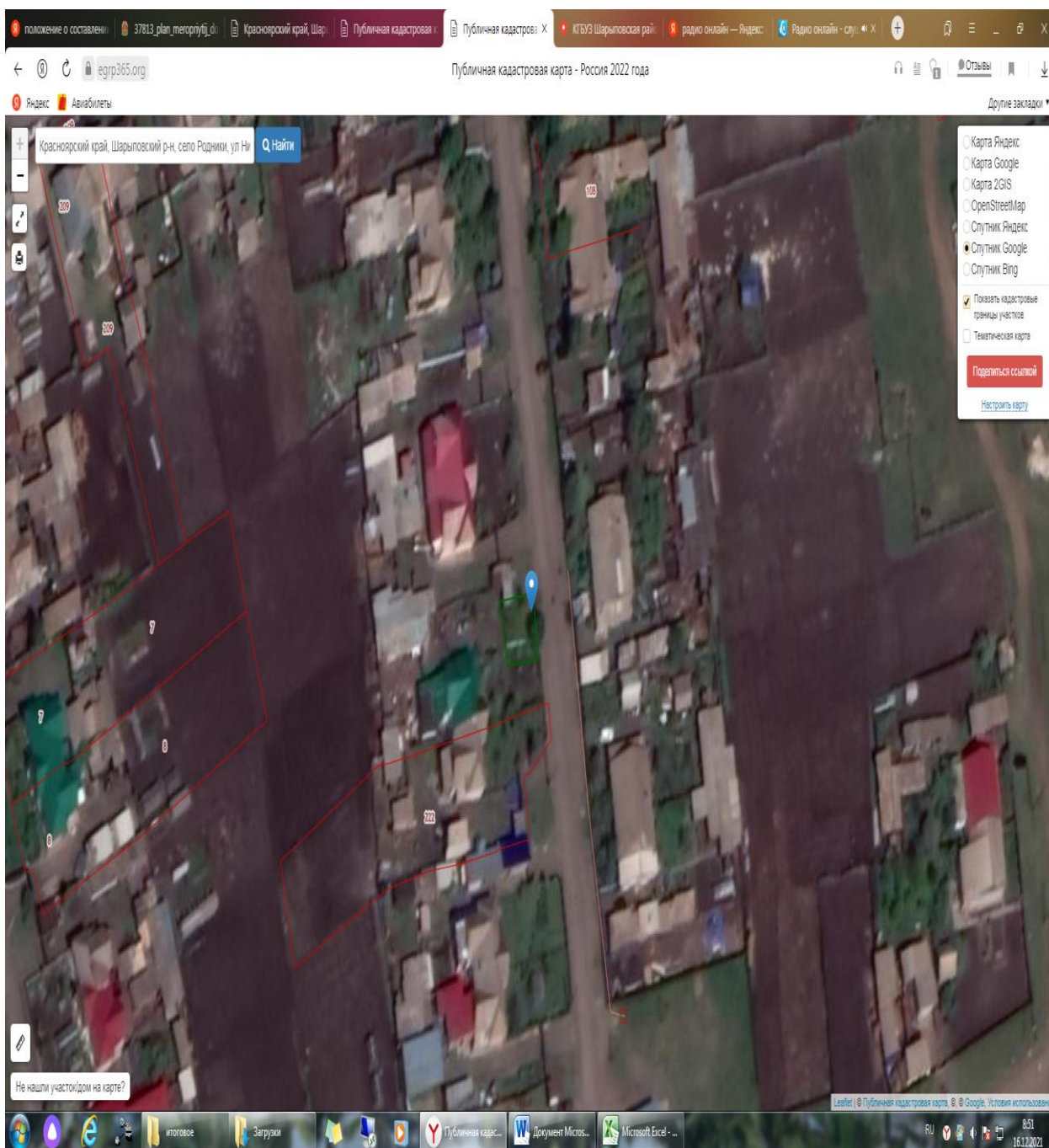
Схема границ прилегающих территорий к ФАП, расположенному по адресу:  
Красноярский край, Шарыповский район, с. Никольск, ул. Советская-89.



\_\_\_\_\_ обозначение границ прилегающих территорий

Приложение № 49 к постановлению  
администрации Шарыповского  
муниципального округа  
от \_\_\_\_\_ № \_\_\_\_\_

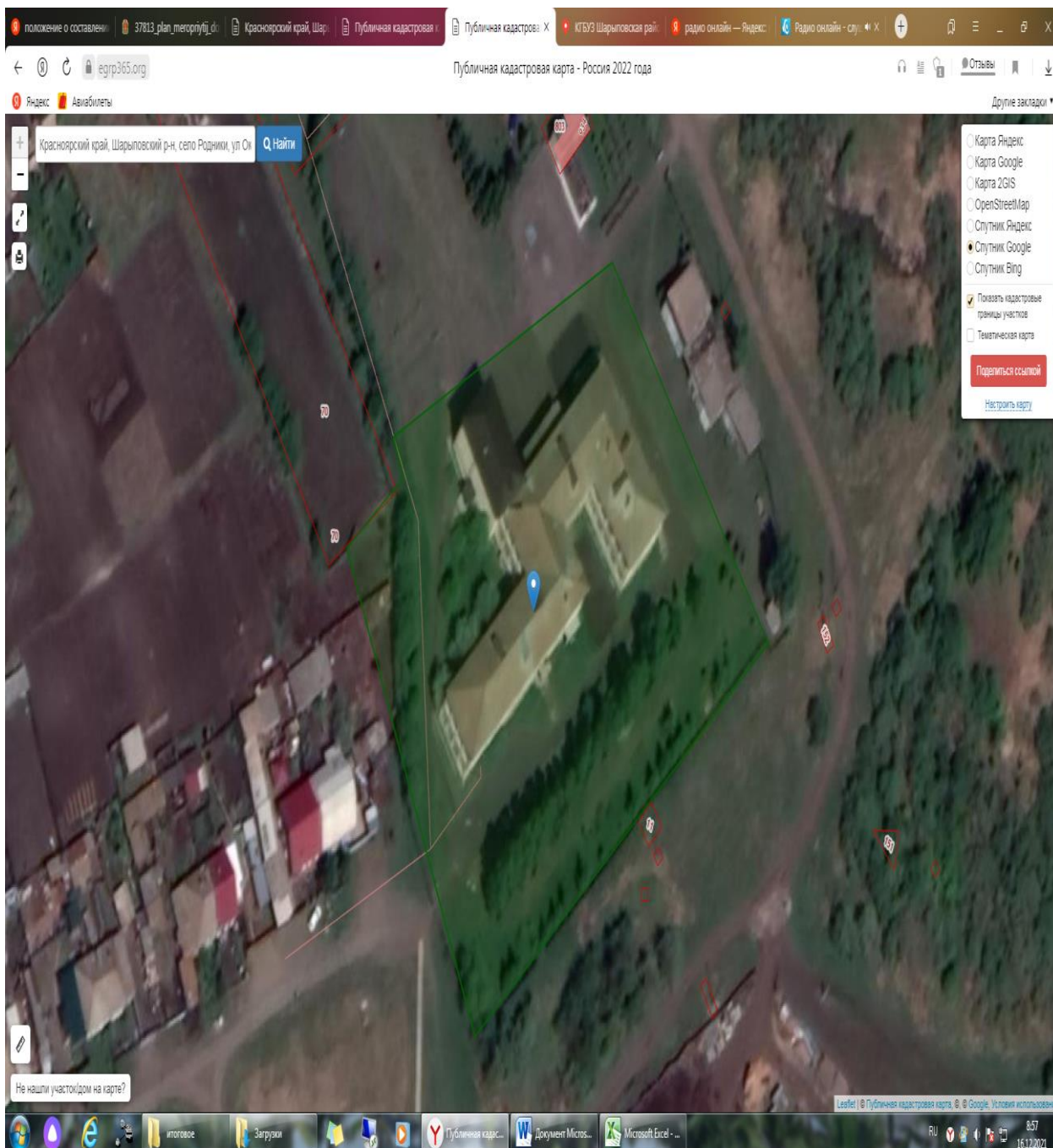
Схема границ прилегающих территорий к ФАП, расположенному по адресу:  
Красноярский край, Шарыповский район, с. Родники, ул. Никольская 1,  
пом1.



\_\_\_\_\_ обозначение границ прилегающих территорий

Приложение № 50 к постановлению  
администрации Шарыповского  
муниципального округа  
от \_\_\_\_\_ № \_\_\_\_\_

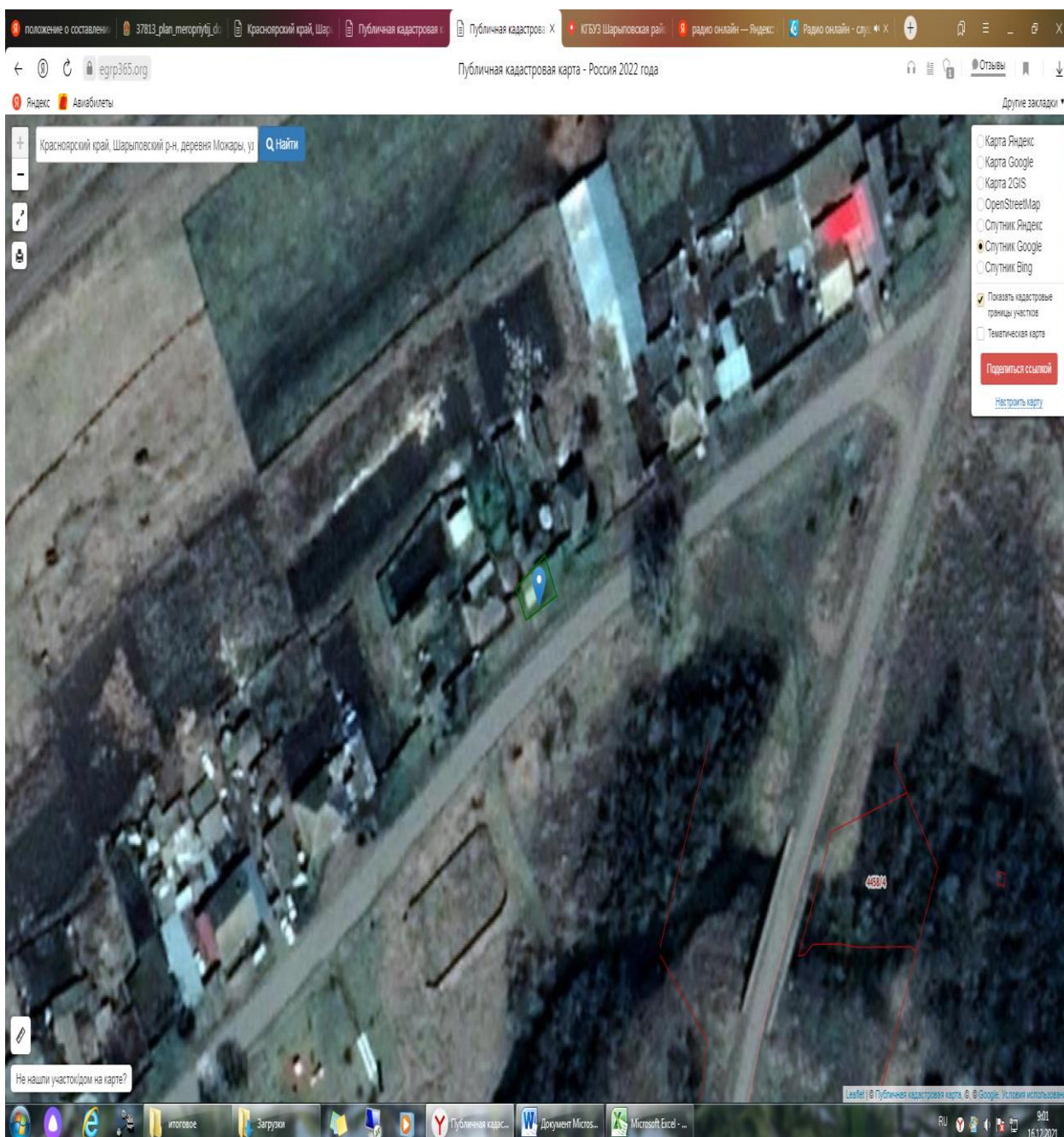
Схема границ прилегающих территорий к школе, расположенной по адресу:  
Красноярский край, Шарыповский район, с. Родники, ул. Октябрьская-15.



\_\_\_\_\_ обозначение границ прилегающих территорий

Приложение № 51 к постановлению  
администрации Шарыповского  
муниципального округа  
от \_\_\_\_\_ № \_\_\_\_\_

Схема границ прилегающих территорий к клубу и ФАП, расположенных по  
адресу: Красноярский край, Шарыповский район, д. Можары, ул.  
Центральная, д. 20



\_\_\_\_\_ обозначение границ прилегающих территорий

Приложение № 52 к постановлению  
администрации Шарыповского  
муниципального округа  
от \_\_\_\_\_ № \_\_\_\_\_

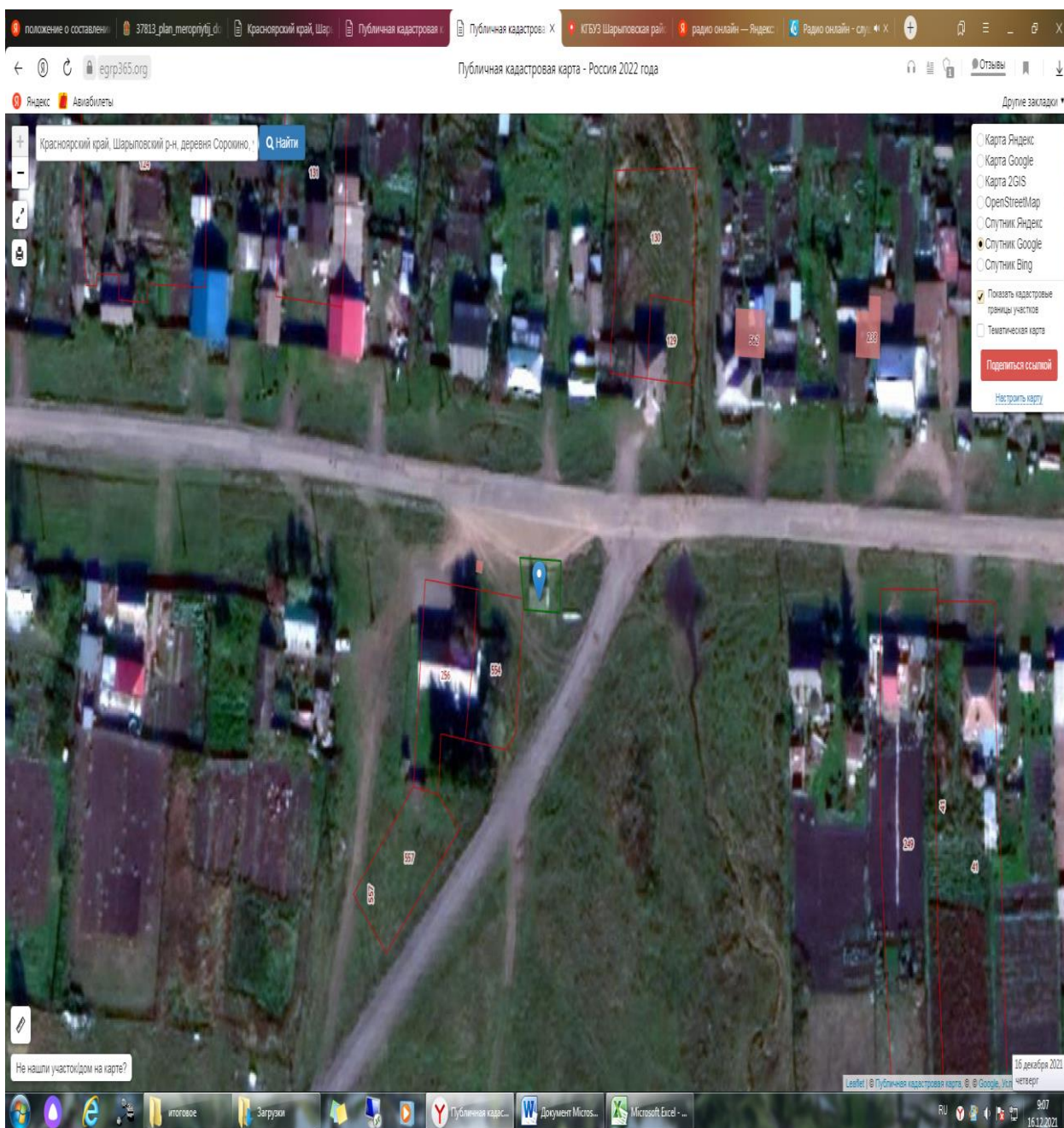
Схема границ прилегающих территорий к ФАП, расположенному по адресу:  
Красноярский край, Шарыповский район, с. Шушь, ул. Цветочная 15, пом.- 1.



\_\_\_\_\_ обозначение границ прилегающих территорий

Приложение № 53 к постановлению  
администрации Шарыповского  
муниципального округа  
от \_\_\_\_\_ № \_\_\_\_\_

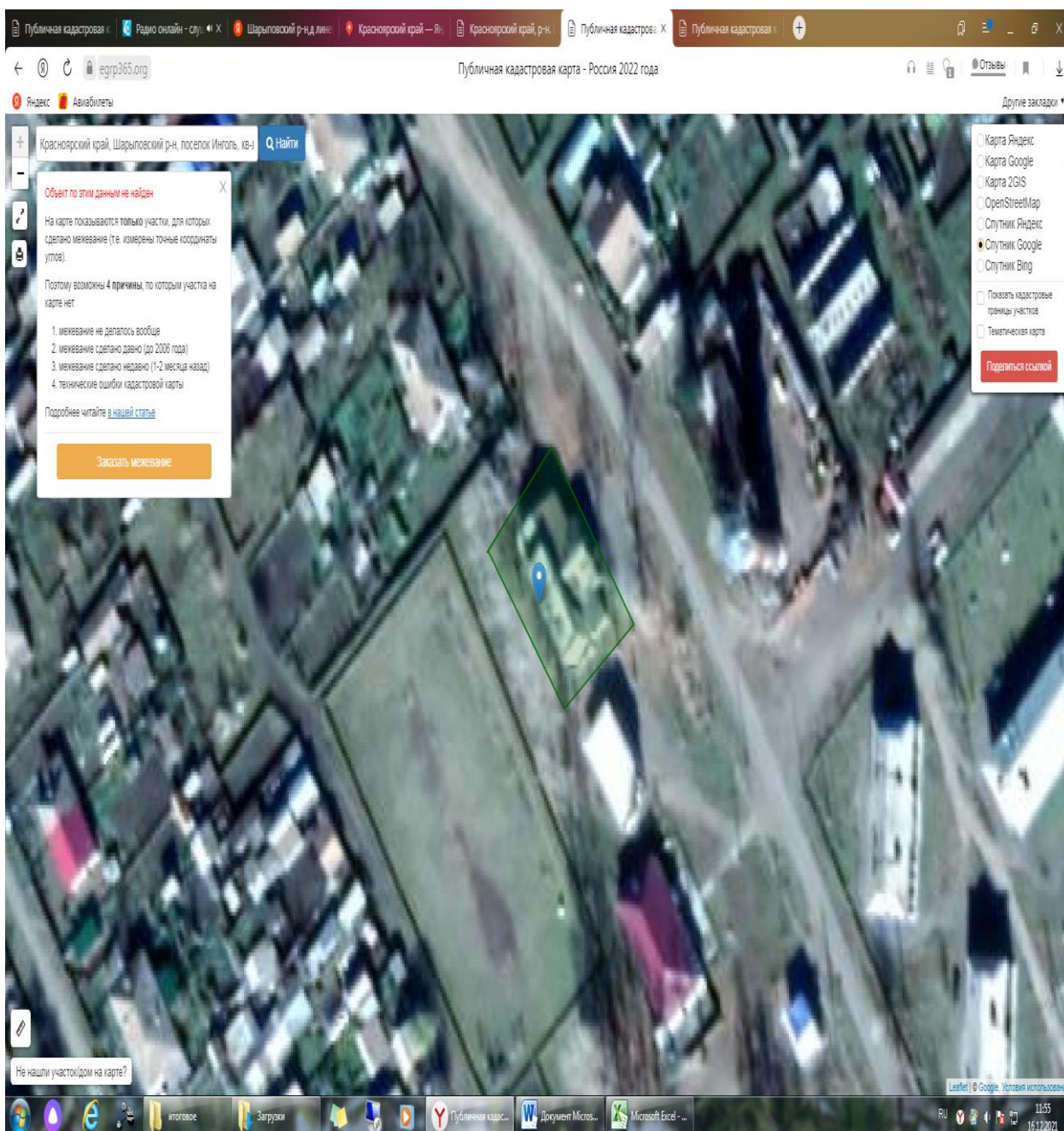
Схема границ прилегающих территорий к ФАП, расположенному по адресу:  
Красноярский край, Шарыповский район, д. Сорокино, ул. Советская, 6, пом-  
1.



\_\_\_\_\_ обозначение границ прилегающих территорий

Приложение № 54 к постановлению  
администрации Шарыповского  
муниципального округа  
от \_\_\_\_\_ № \_\_\_\_\_

Схема границ прилегающих территорий к клубу и библиотеке,  
расположенных по адресу: Красноярский край, Шарыповский район,  
п.Инголь, кв-л Путейский, 28 «А».

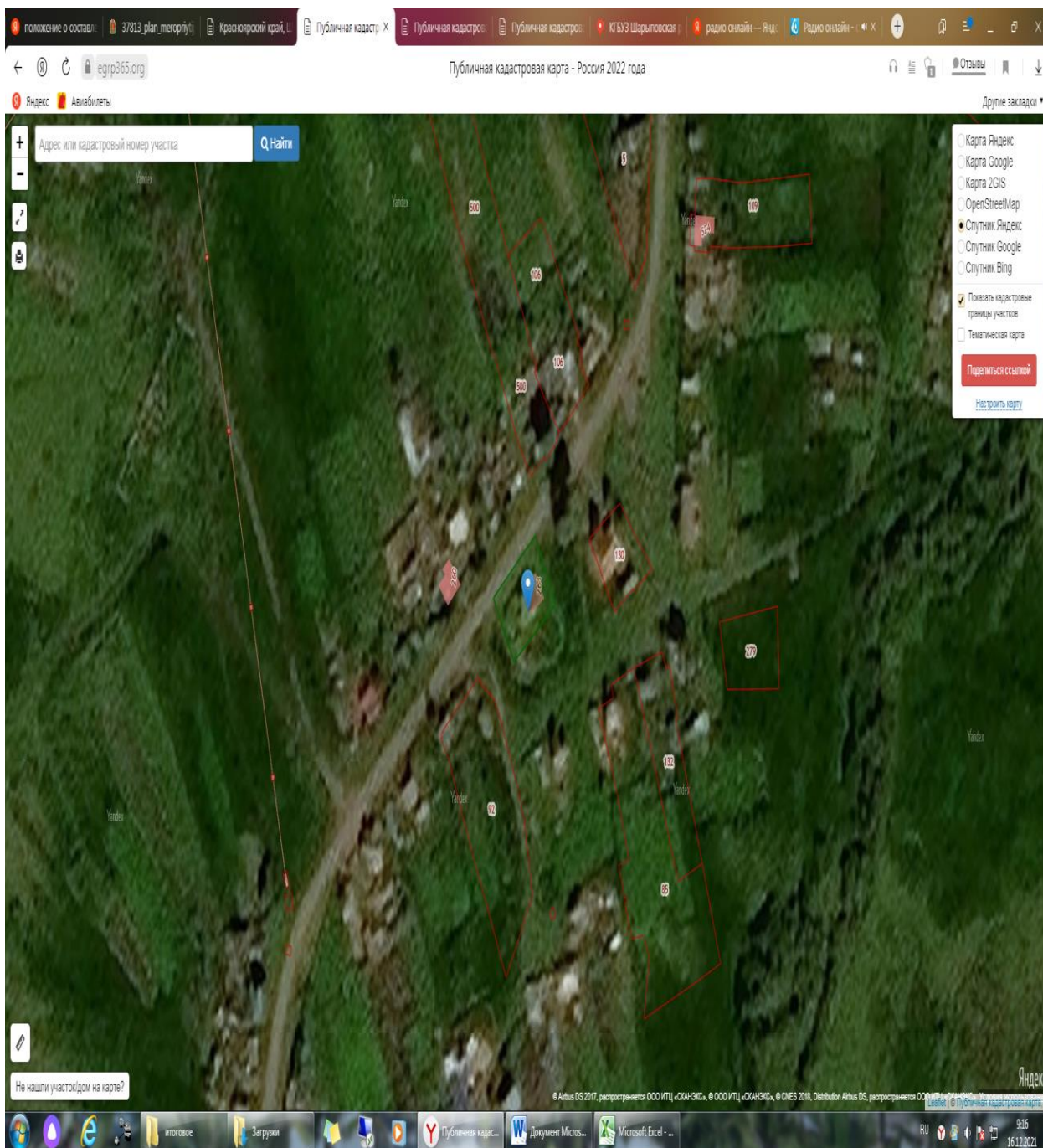


\_\_\_\_\_ обозначение границ прилегающих территорий



Приложение № 55 к постановлению  
администрации Шарыповского  
муниципального округа  
от \_\_\_\_\_ № \_\_\_\_\_

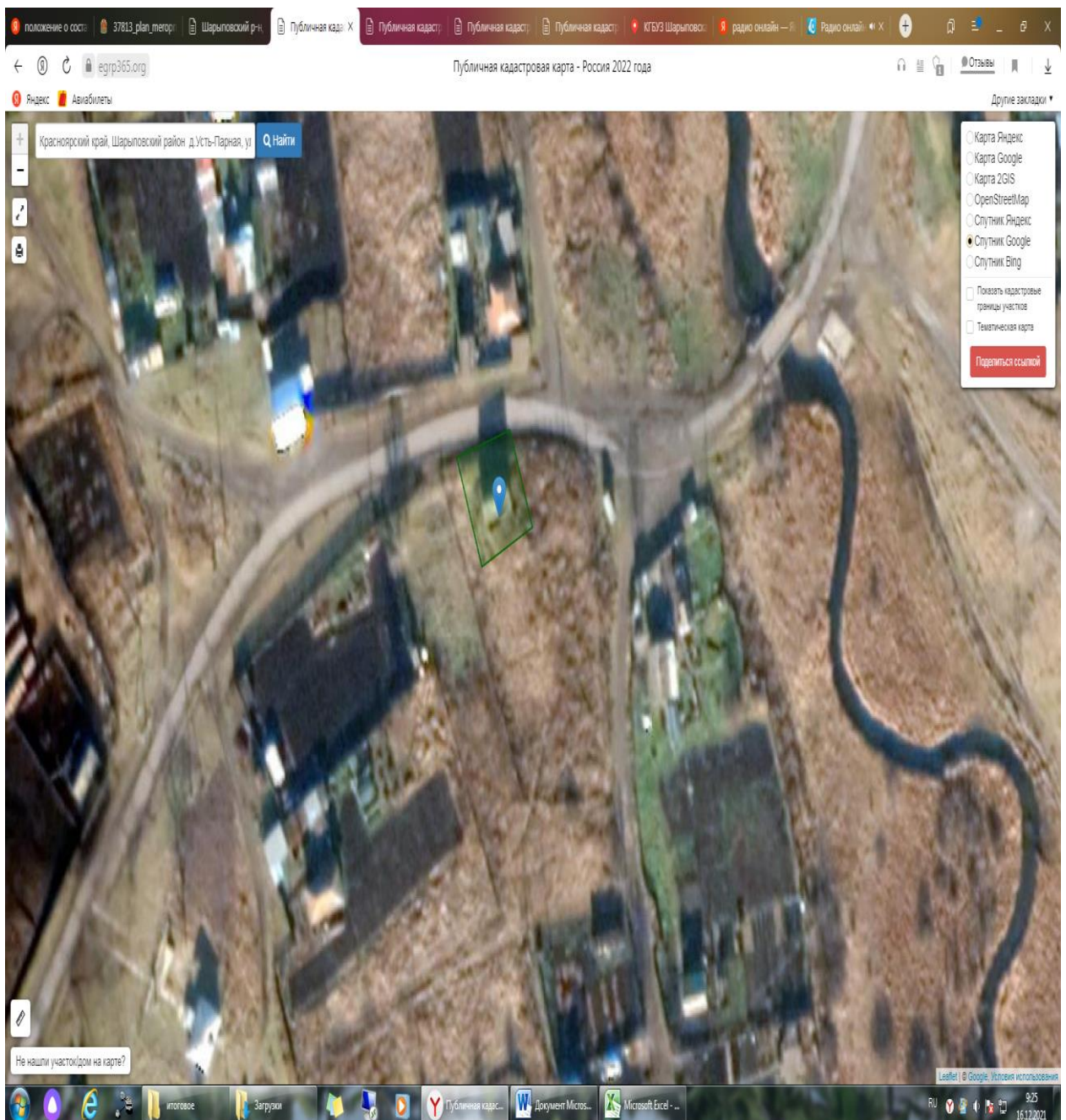
Схема границ прилегающих территорий к ФАП, расположенному по адресу:  
Красноярский край, Шарыповский район, с. Темра, ул. Калинина -69.



\_\_\_\_\_ обозначение границ прилегающих территорий

Приложение № 56 к постановлению  
администрации Шарыповского  
муниципального округа  
от \_\_\_\_\_ № \_\_\_\_\_

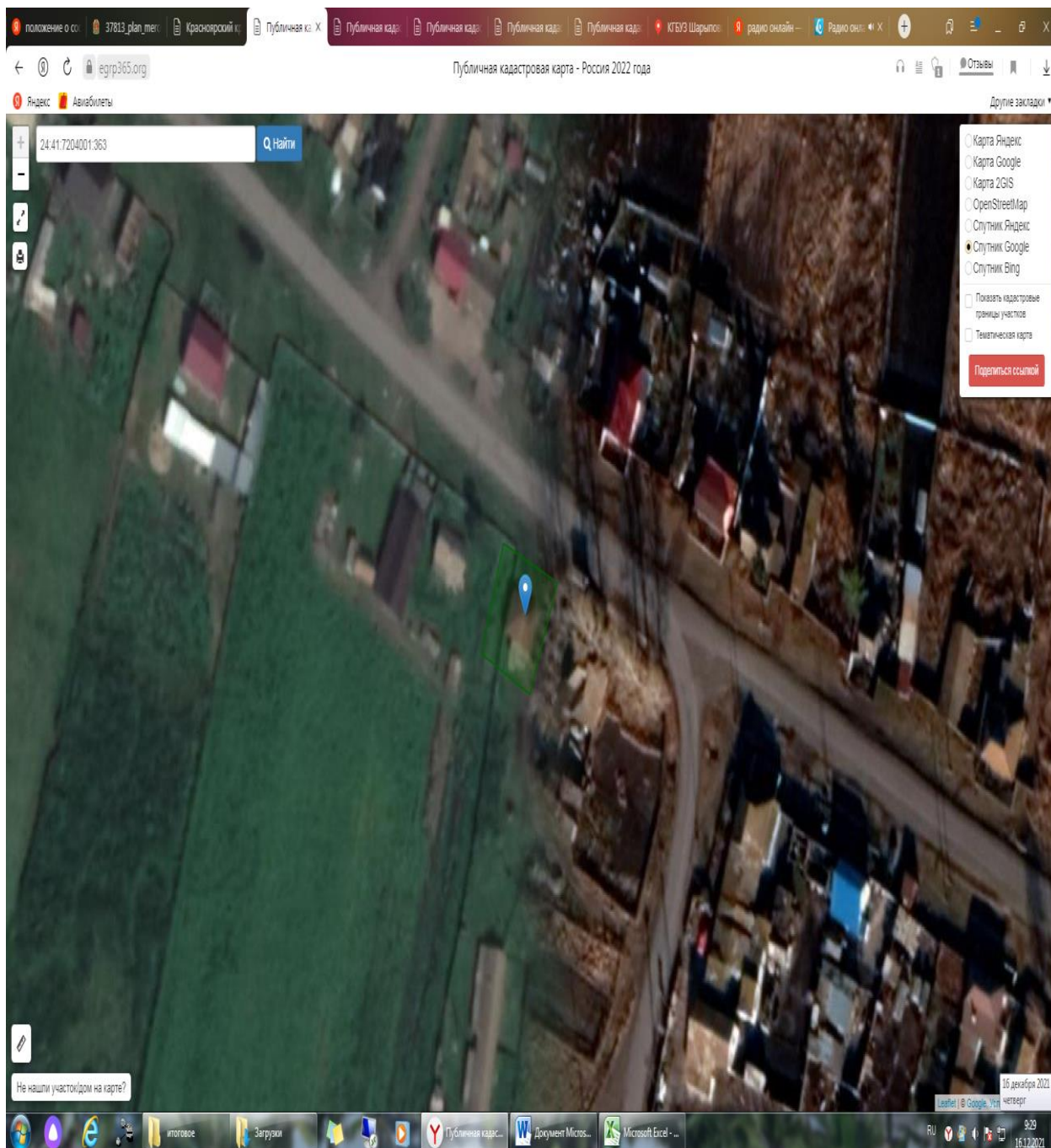
Схема границ прилегающих территорий к ФАП, клубу и библиотеке  
расположенных по адресу: Красноярский край, Шарыповский район, д. Усть-  
Парная, ул. Центральная-1.



\_\_\_\_\_ обозначение границ прилегающих территорий

Приложение № 57 к постановлению  
администрации Шарыповского  
муниципального округа  
от \_\_\_\_\_ № \_\_\_\_\_

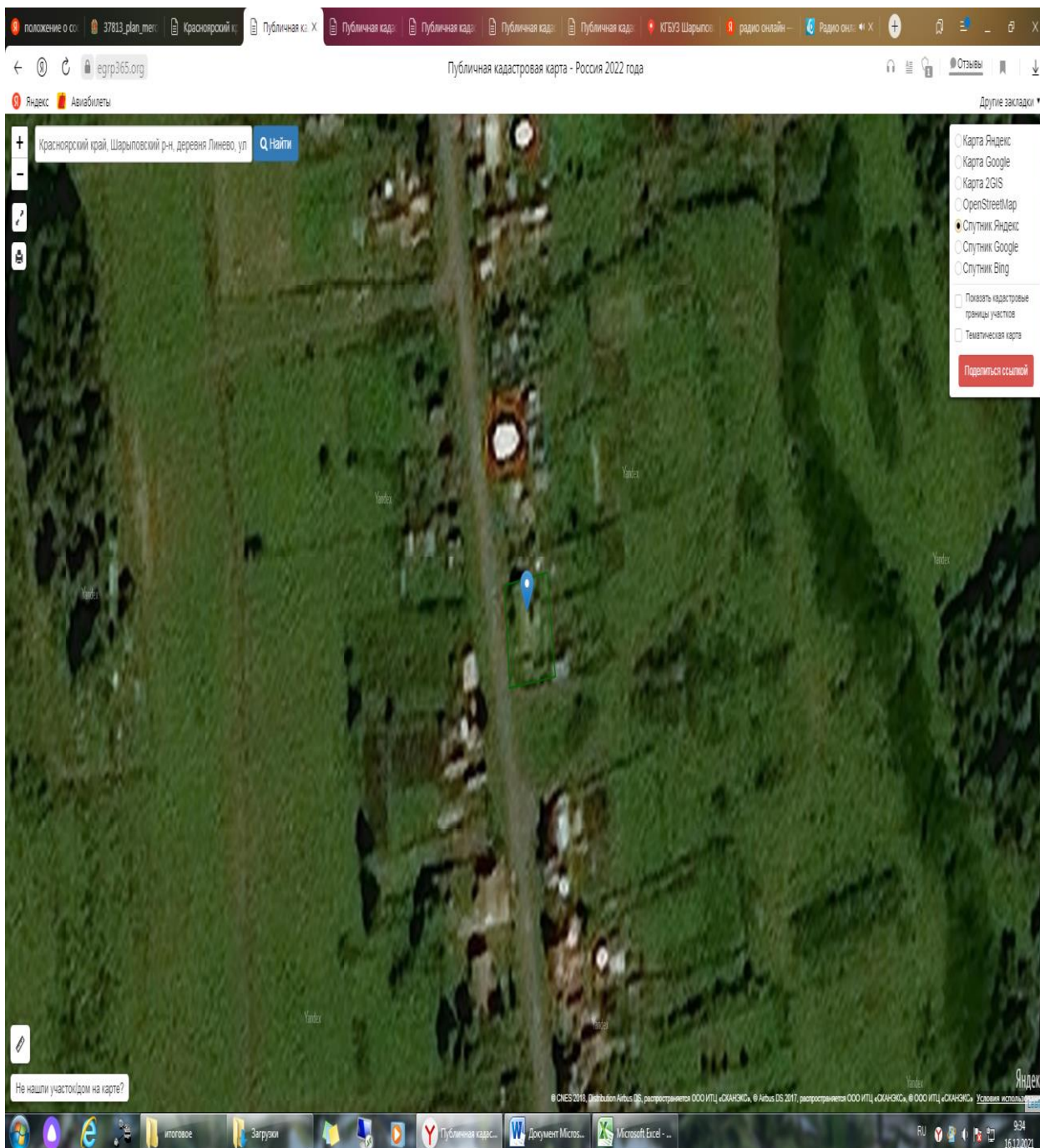
Схема границ прилегающих территорий к ФАП, расположенному по адресу:  
Красноярский край, Шарыповский район, д. Гляден, ул. Чапаева-34.



\_\_\_\_\_ обозначение границ прилегающих территорий

Приложение № 58 к постановлению  
администрации Шарыповского  
муниципального округа  
от \_\_\_\_\_ № \_\_\_\_\_

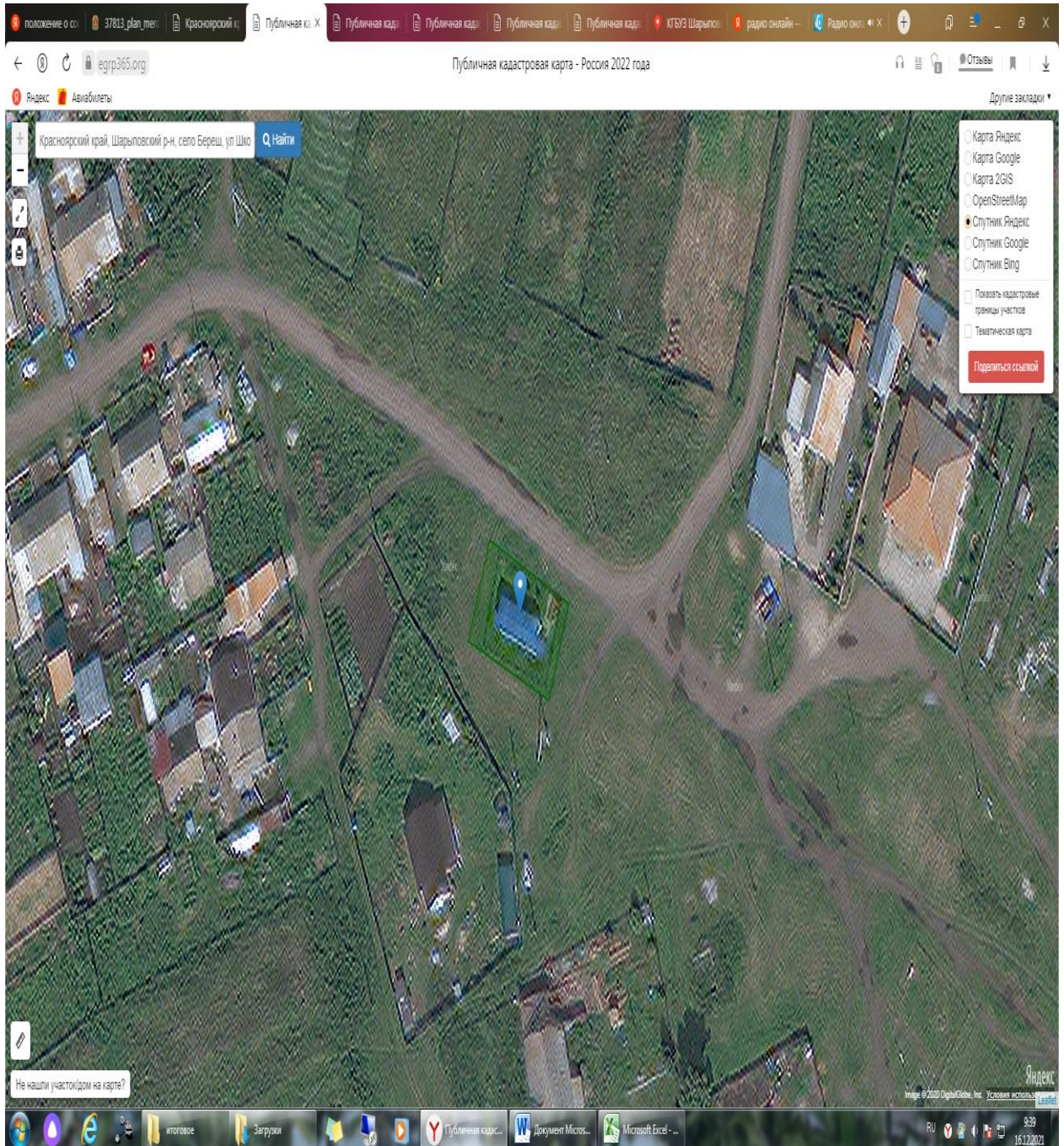
Схема границ прилегающих территорий к ФАП расположенному по адресу:  
Красноярский край, Шарыповский район, д. Линево, ул. Кирова 23-б.



\_\_\_\_\_ обозначение границ прилегающих территорий

Приложение № 59 к постановлению  
администрации Шарыповского  
муниципального округа  
от \_\_\_\_\_ № \_\_\_\_\_

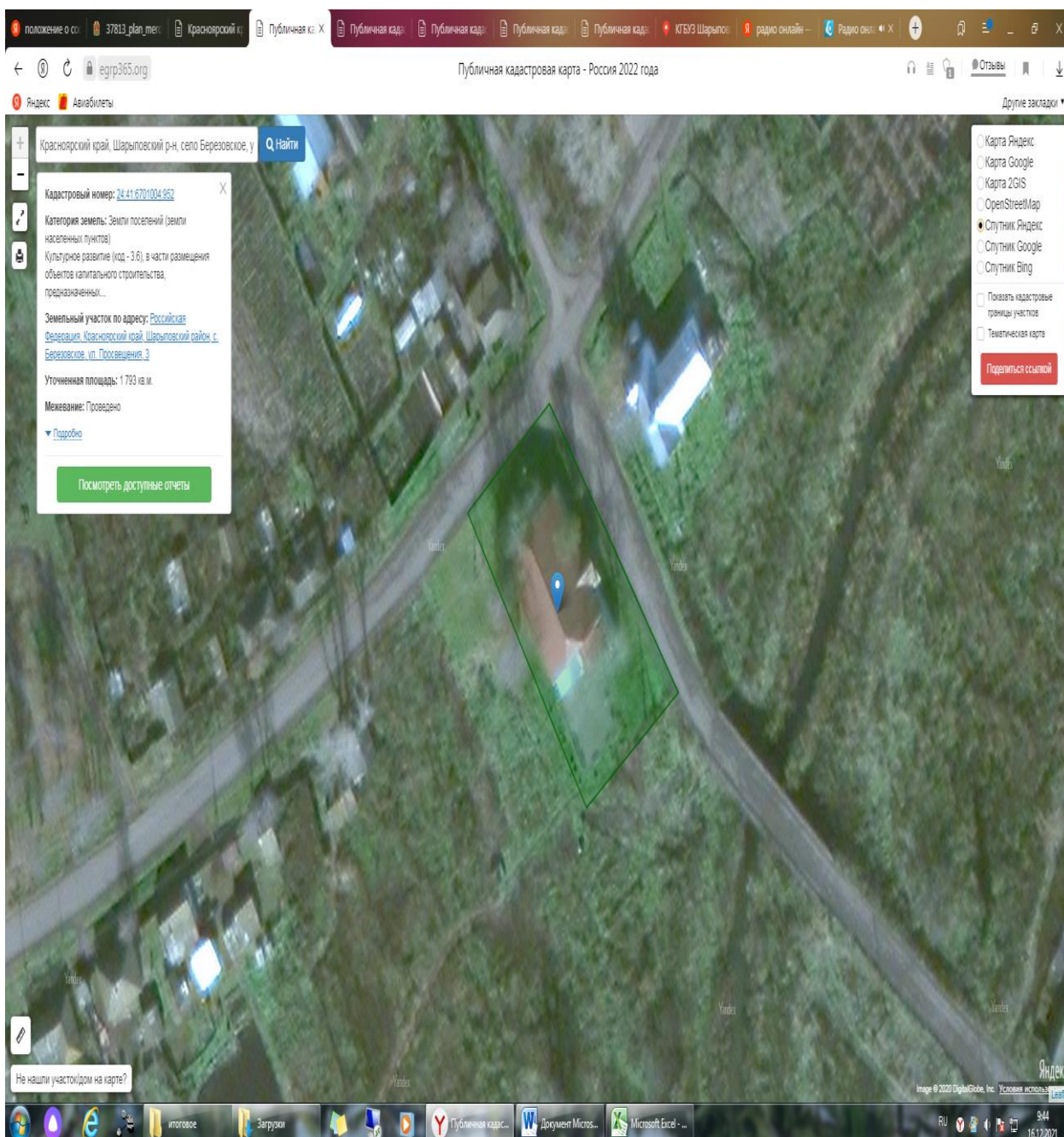
Схема границ прилегающих территорий к ФАП, расположенному по адресу:  
Красноярский край, Шарыповский район, с. Береш, ул. Школьная 12-б.



\_\_\_\_\_ обозначение границ прилегающих территорий

Приложение № 60 к постановлению  
администрации Шарыповского  
муниципального округа  
от \_\_\_\_\_ № \_\_\_\_\_

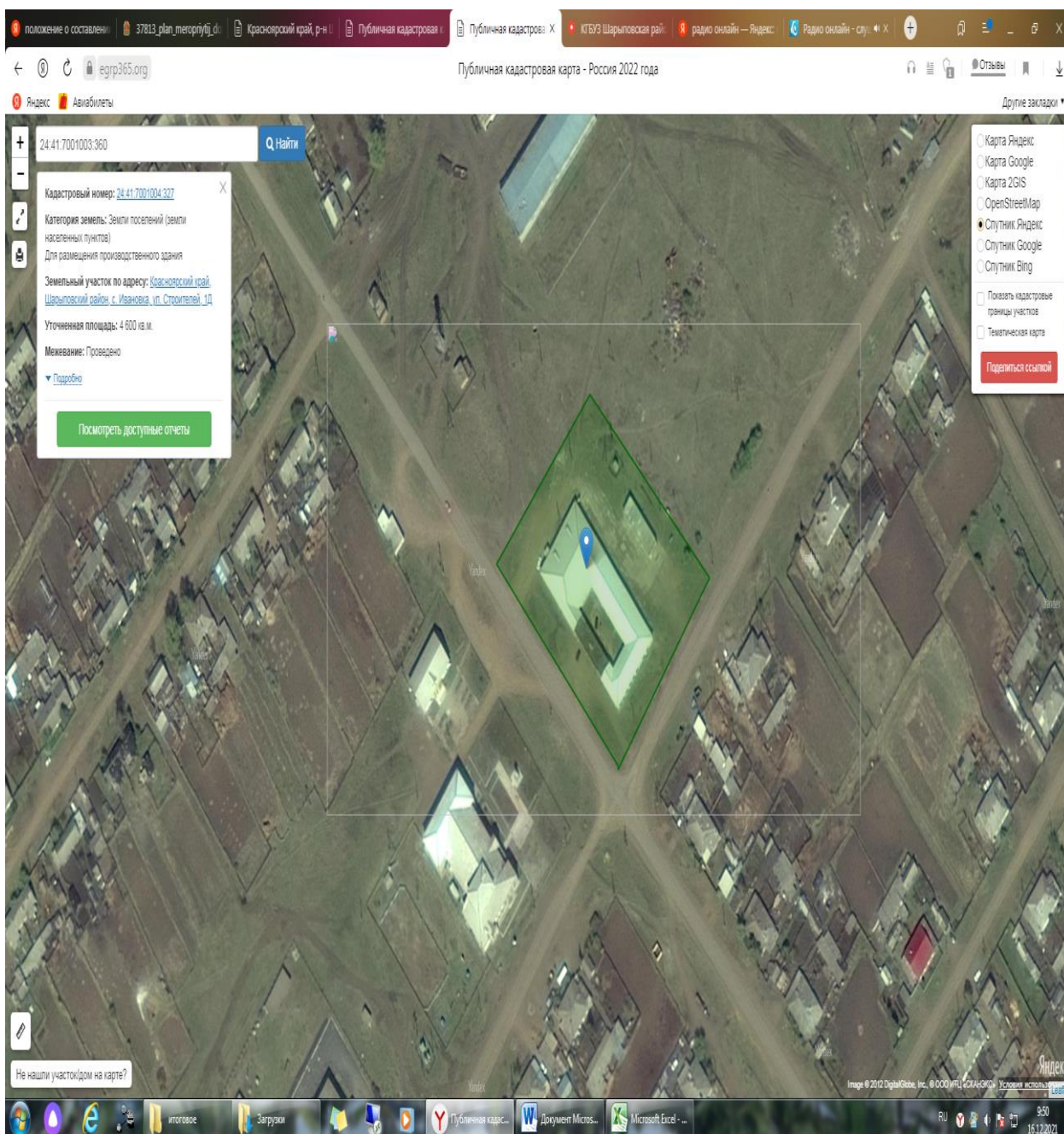
Схема границ прилегающих территорий к дому культуры, расположенному  
по адресу: Красноярский край, Шарыповский район, с.Березовское,  
ул.Просвящения-3.



\_\_\_\_\_ обозначение границ прилегающих территорий

Приложение № 61 к постановлению администрации Шарыповского муниципального округа от \_\_\_\_\_ № \_\_\_\_\_

Схема границ прилегающих территорий к дому культуры и библиотеке, расположенных по адресу: Красноярский край, Шарыповский район, с.Ивановка, ул.Строителей-1.



\_\_\_\_\_ обозначение границ прилегающих территорий

Приложение № 62 к постановлению  
администрации Шарыповского  
муниципального округа  
от \_\_\_\_\_ № \_\_\_\_\_

Схема границ прилегающих территорий к дому культуры и библиотеке,  
расположенных по адресу: Красноярский край, Шарыповский район, с.  
Парная, ул. Советская-б.

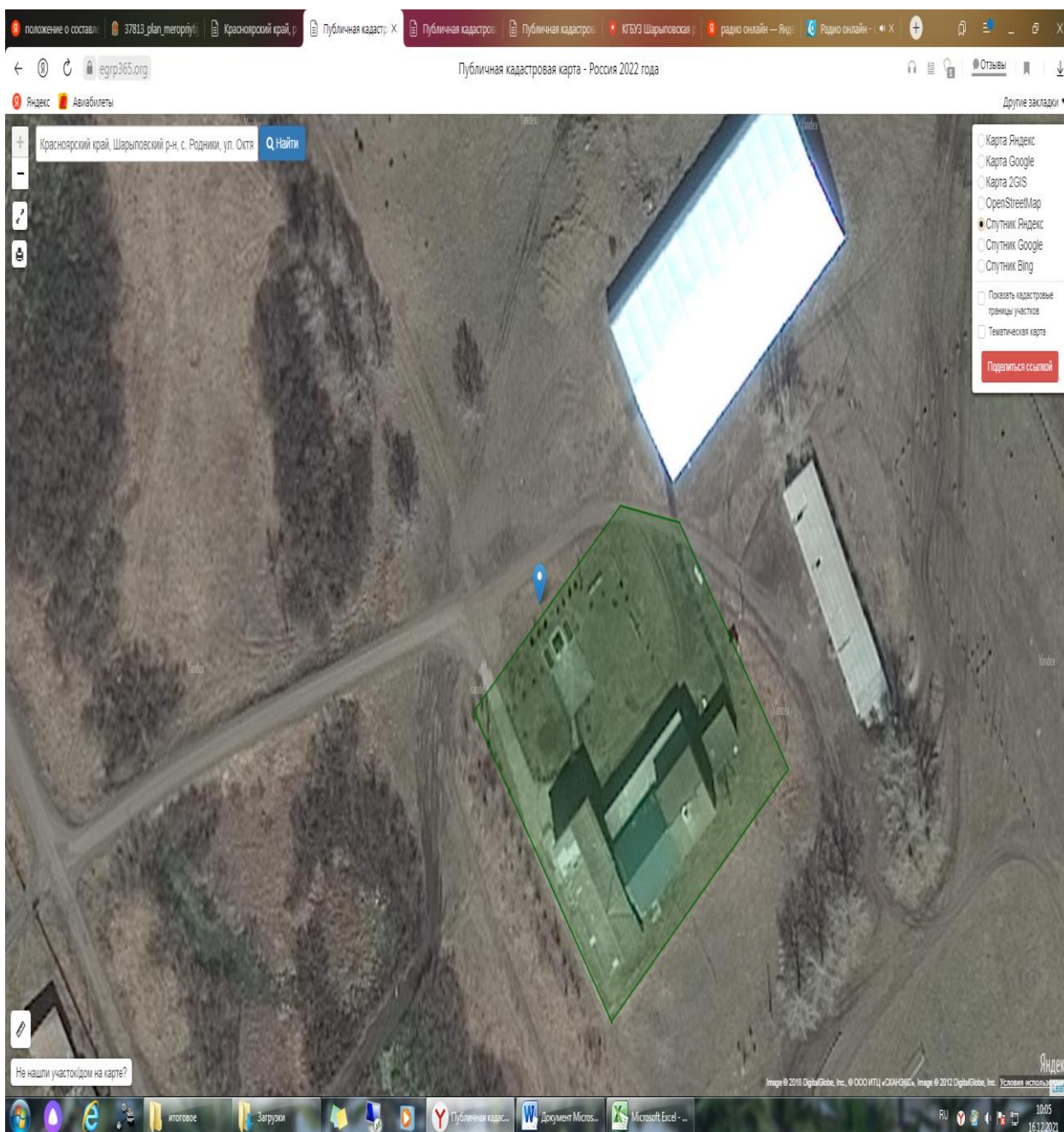


\_\_\_\_\_ обозначение границ прилегающих территорий



Приложение № 63 к постановлению  
администрации Шарыповского  
муниципального округа  
от \_\_\_\_\_ № \_\_\_\_\_

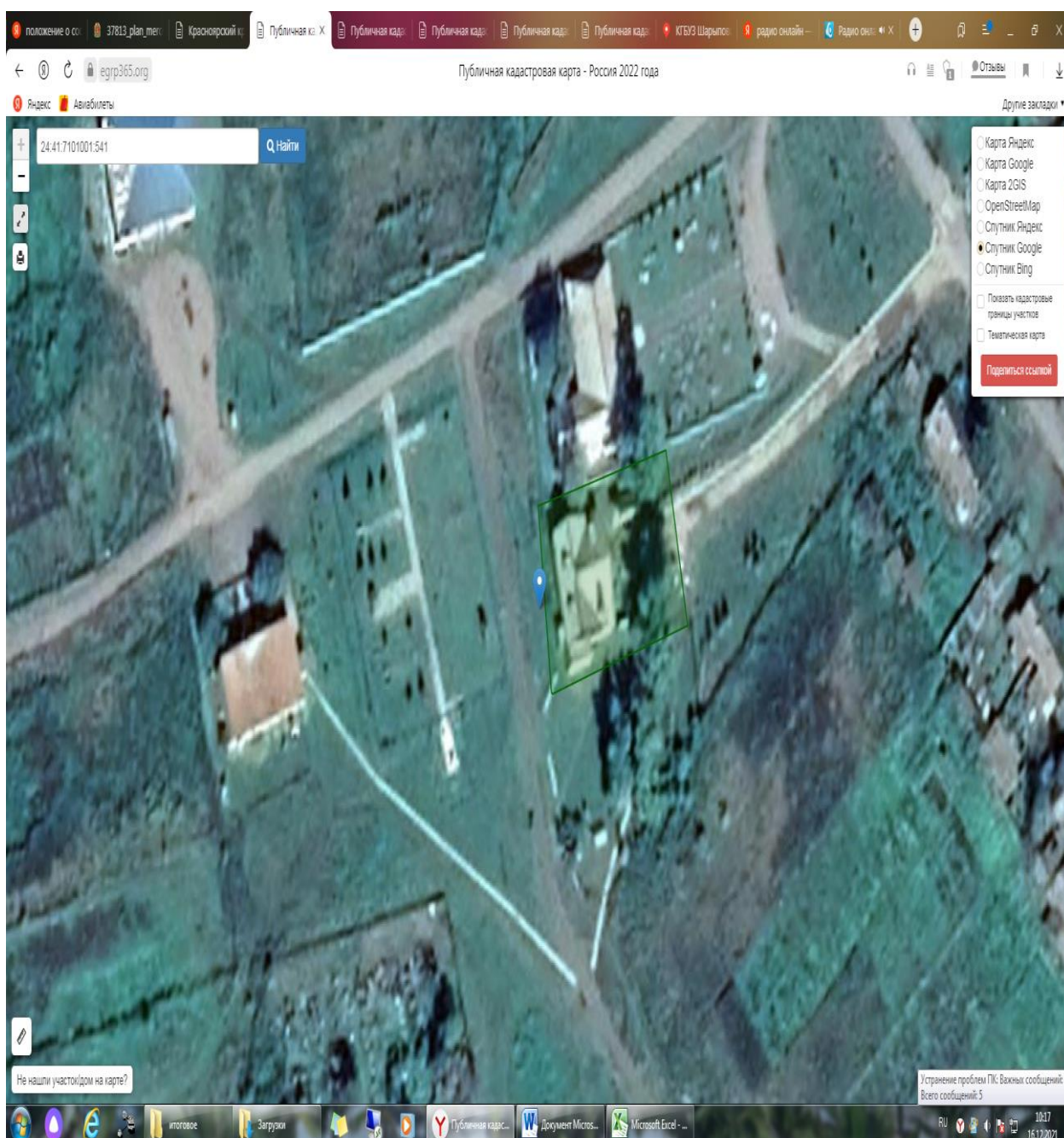
Схема границ прилегающих территорий к дому культуры и библиотеке,  
расположенных по адресу: Красноярский край, Шарыповский район, с.  
Родники, ул.Октябрьская-17.



\_\_\_\_\_ обозначение границ прилегающих территорий

Приложение № 64 к постановлению  
администрации Шарыповского  
муниципального округа  
от \_\_\_\_\_ № \_\_\_\_\_

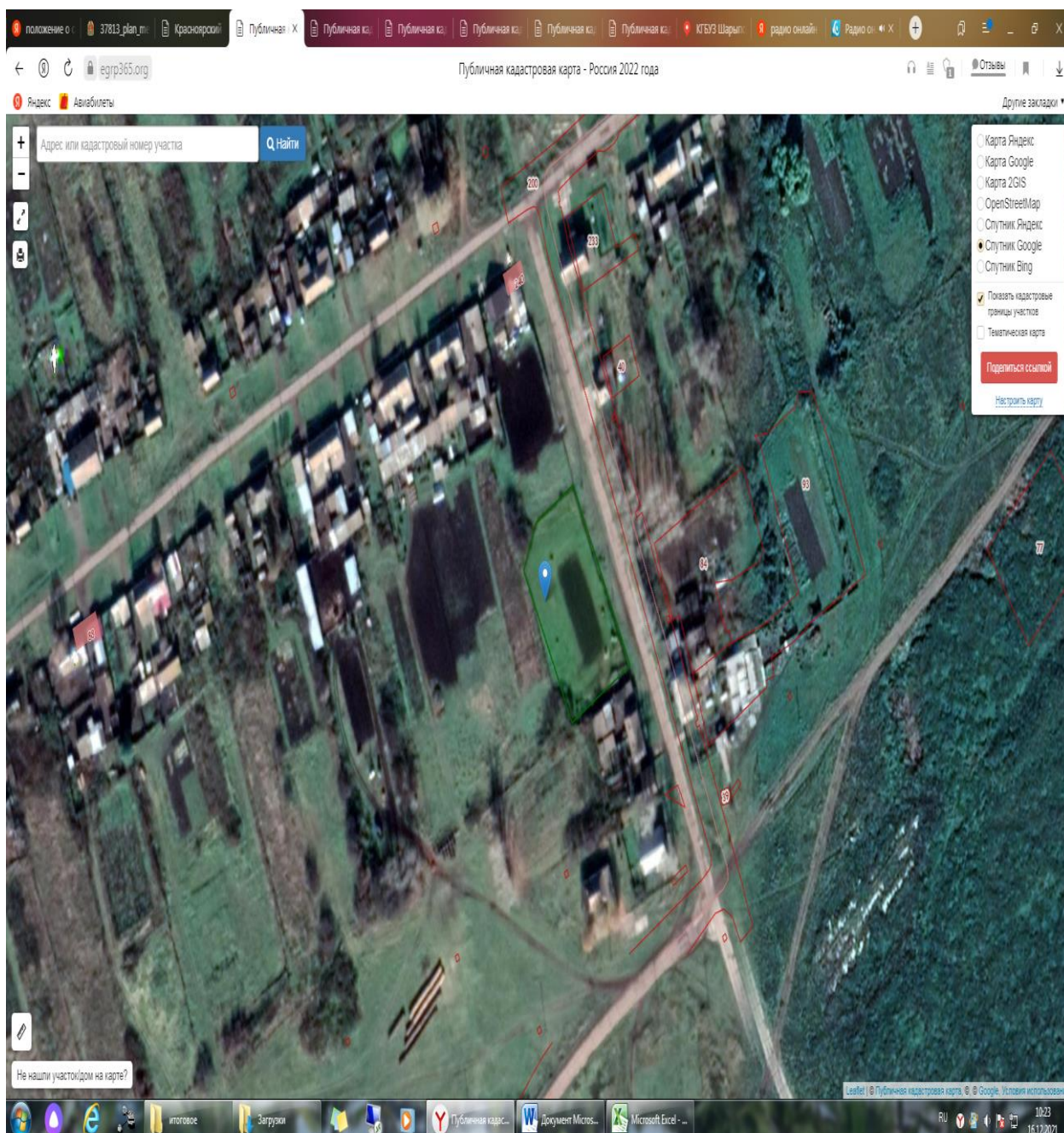
Схема границ прилегающих территорий к дому культуры, расположенному  
по адресу: Красноярский край, Шарыповский район, с. Шушь, ул.  
Октябрьская-12.



\_\_\_\_\_ обозначение границ прилегающих территорий

Приложение № 65 к постановлению  
администрации Шарыповского  
муниципального округа  
от \_\_\_\_\_ № \_\_\_\_\_

Схема границ прилегающих территорий к клубу и библиотеке,  
расположенных по адресу: Красноярский край, Шарыповский район, д.  
Александровка, ул. Свободная -24а.



\_\_\_\_\_ обозначение границ прилегающих территорий

Приложение № 66 к постановлению  
администрации Шарыповского  
муниципального округа  
от \_\_\_\_\_ № \_\_\_\_\_

Схема границ прилегающих территорий к клубу и библиотеке,  
расположенных по адресу: Красноярский край, Шарыповский район, д.  
Горбы, ул. Заречная-2а.



\_\_\_\_\_ обозначение границ прилегающих территорий

Приложение № 67 к постановлению  
администрации Шарыповского  
муниципального округа  
от \_\_\_\_\_ № \_\_\_\_\_

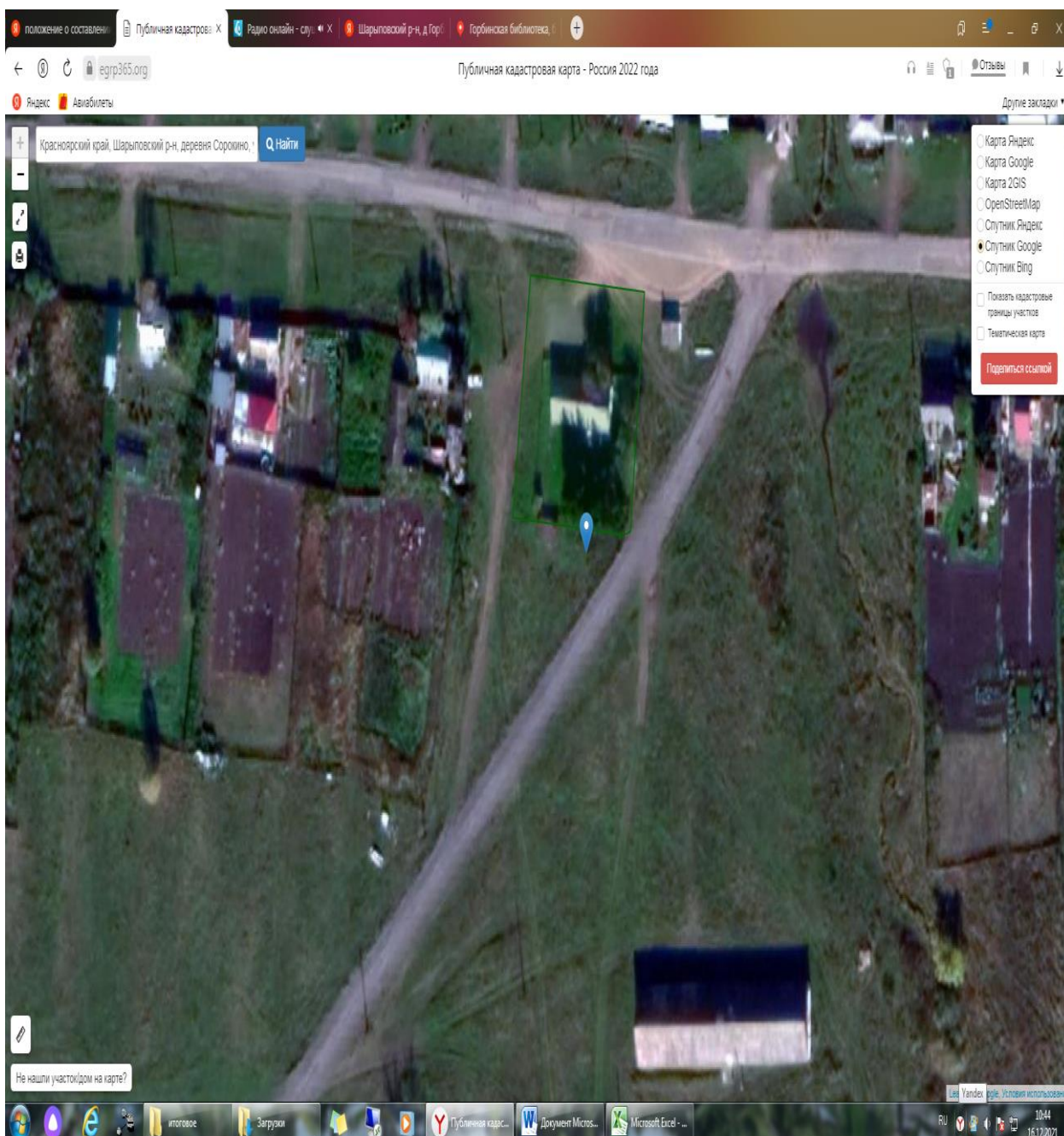
Схема границ прилегающих территорий к клубу и библиотеке,  
расположенных по адресу: Красноярский край, Шарыповский район, д.  
Ершово, ул. Садовая-1.



\_\_\_\_\_ обозначение границ прилегающих территорий

Приложение № 68 к постановлению  
администрации Шарыповского  
муниципального округа  
от \_\_\_\_\_ № \_\_\_\_\_

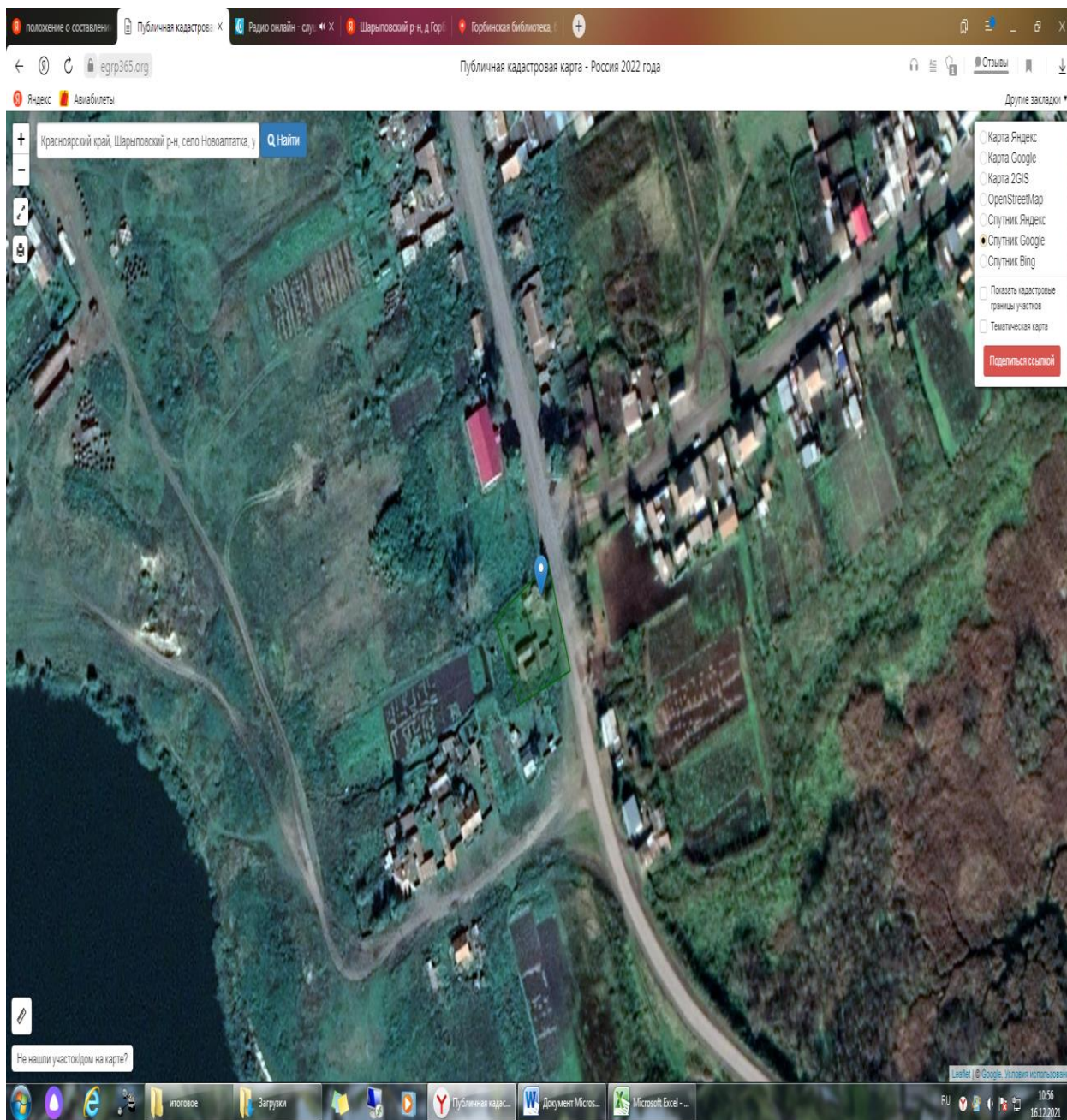
Схема границ прилегающих территорий к клубу и библиотеке,  
расположенных по адресу: Красноярский край, Шарыповский район, д.  
Сорокино, ул. Советская -22а.



\_\_\_\_\_ обозначение границ прилегающих территорий

Приложение № 69 к постановлению  
администрации Шарыповского  
муниципального округа  
от \_\_\_\_\_ № \_\_\_\_\_

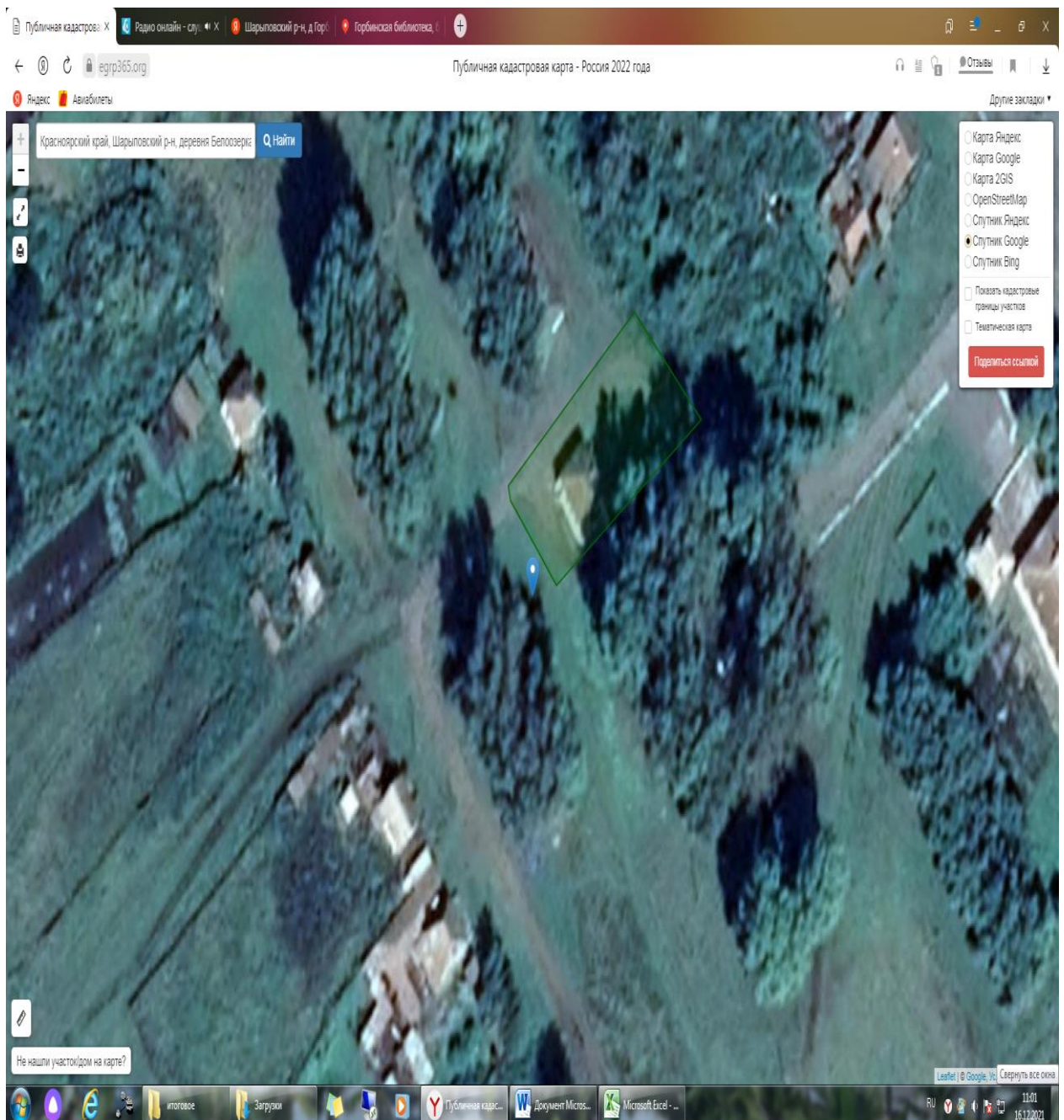
Схема границ прилегающих территорий к клубу, расположенному по адресу:  
Красноярский край, Шарыповский район, с. Новоалтака, ул. Гагарина 7а.



\_\_\_\_\_ обозначение границ прилегающих территорий

Приложение № 70 к постановлению  
администрации Шарыповского  
муниципального округа  
от \_\_\_\_\_ № \_\_\_\_\_

Схема границ прилегающих территорий к клубу и библиотеке,  
расположенных по адресу: Красноярский край, Шарыповский район, с.  
Белоозерка, ул. Зеленая-25а.

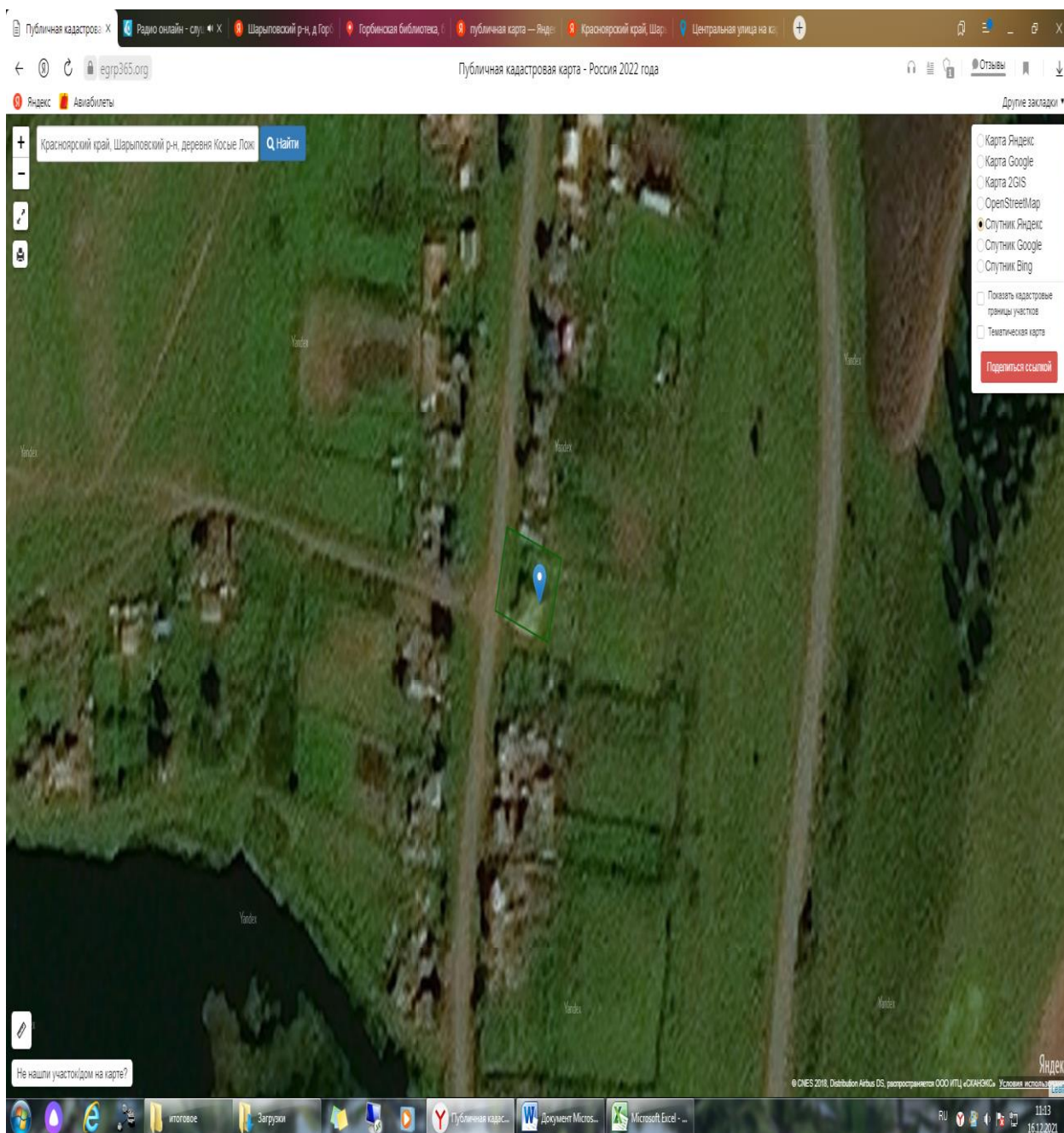


\_\_\_\_\_ обозначение границ прилегающих территорий



Приложение № 71 к постановлению  
администрации Шарыповского  
муниципального округа  
от \_\_\_\_\_ № \_\_\_\_\_

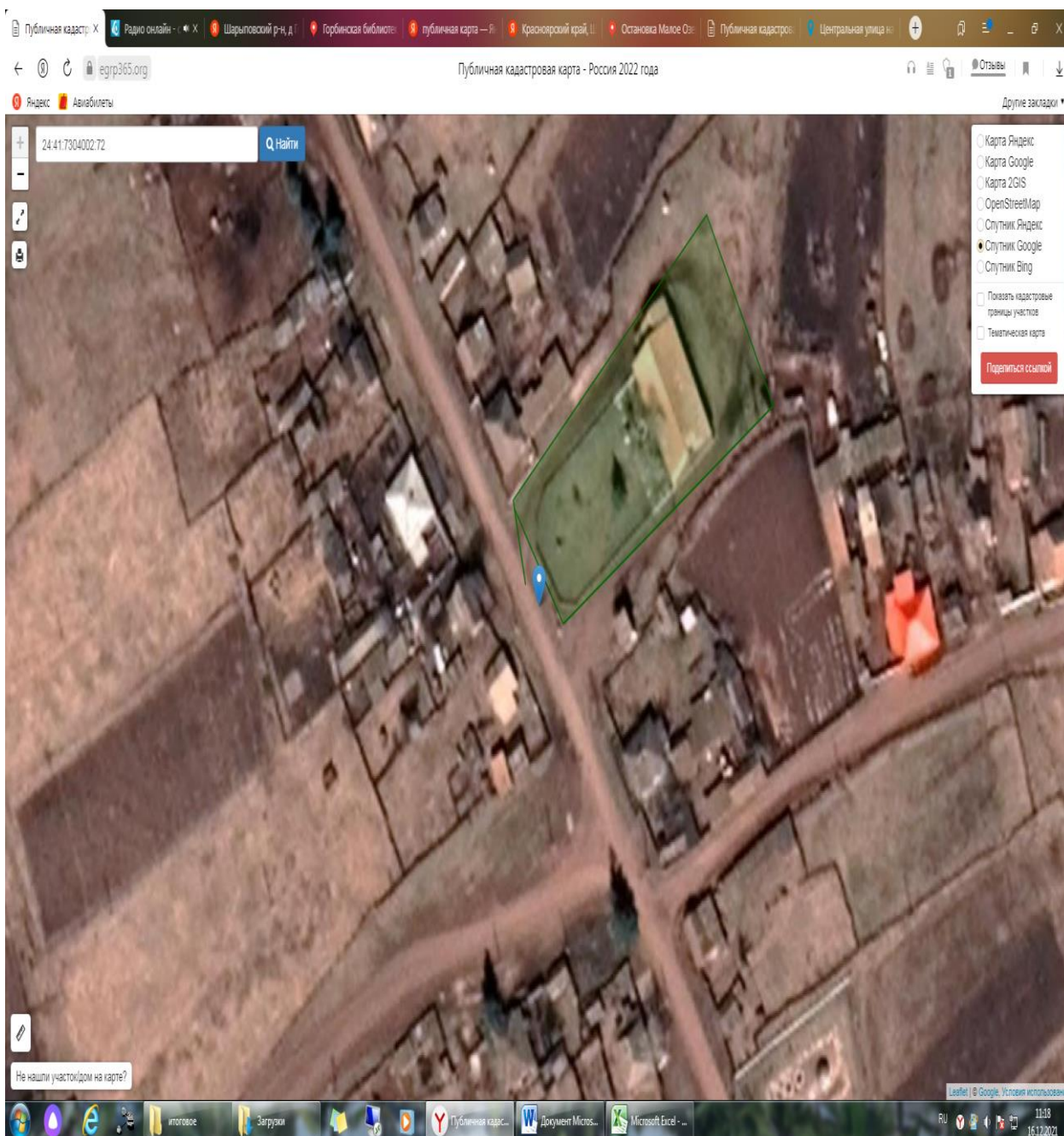
Схема границ прилегающих территорий к клубу, расположенному по адресу:  
Красноярский край, Шарыповский район, д. Косые Ложки, ул. Центральная-  
30.



\_\_\_\_\_ обозначение границ прилегающих территорий

Приложение № 72 к постановлению  
администрации Шарыповского  
муниципального округа  
от \_\_\_\_\_ № \_\_\_\_\_

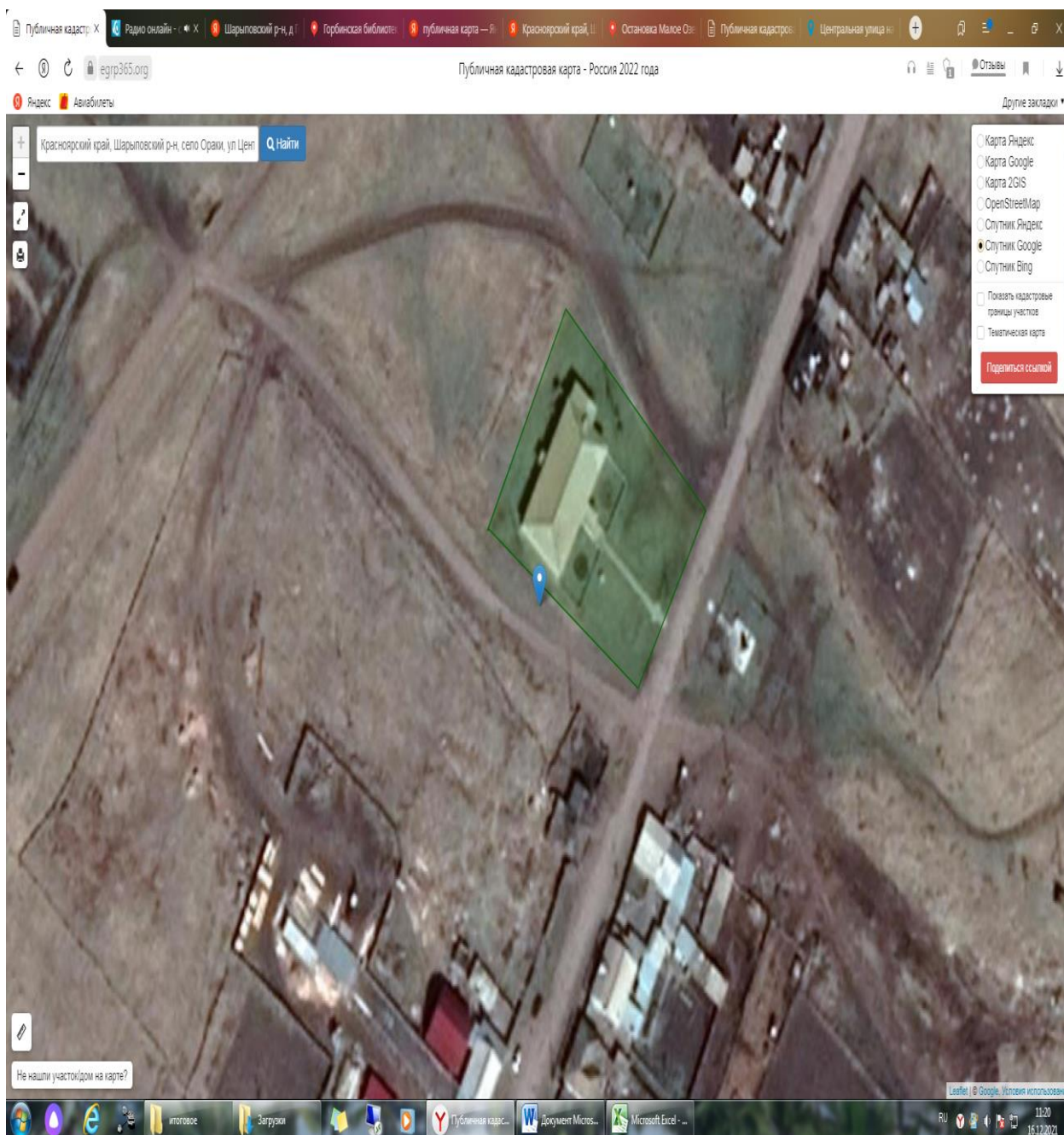
Схема границ прилегающих территорий к клубу и библиотеке,  
расположенных по адресу: Красноярский край, Шарыповский район, с.  
Малое Озеро, ул. Центральная-57.



\_\_\_\_\_ обозначение границ прилегающих территорий

Приложение № 73 к постановлению  
администрации Шарыповского  
муниципального округа  
от \_\_\_\_\_ № \_\_\_\_\_

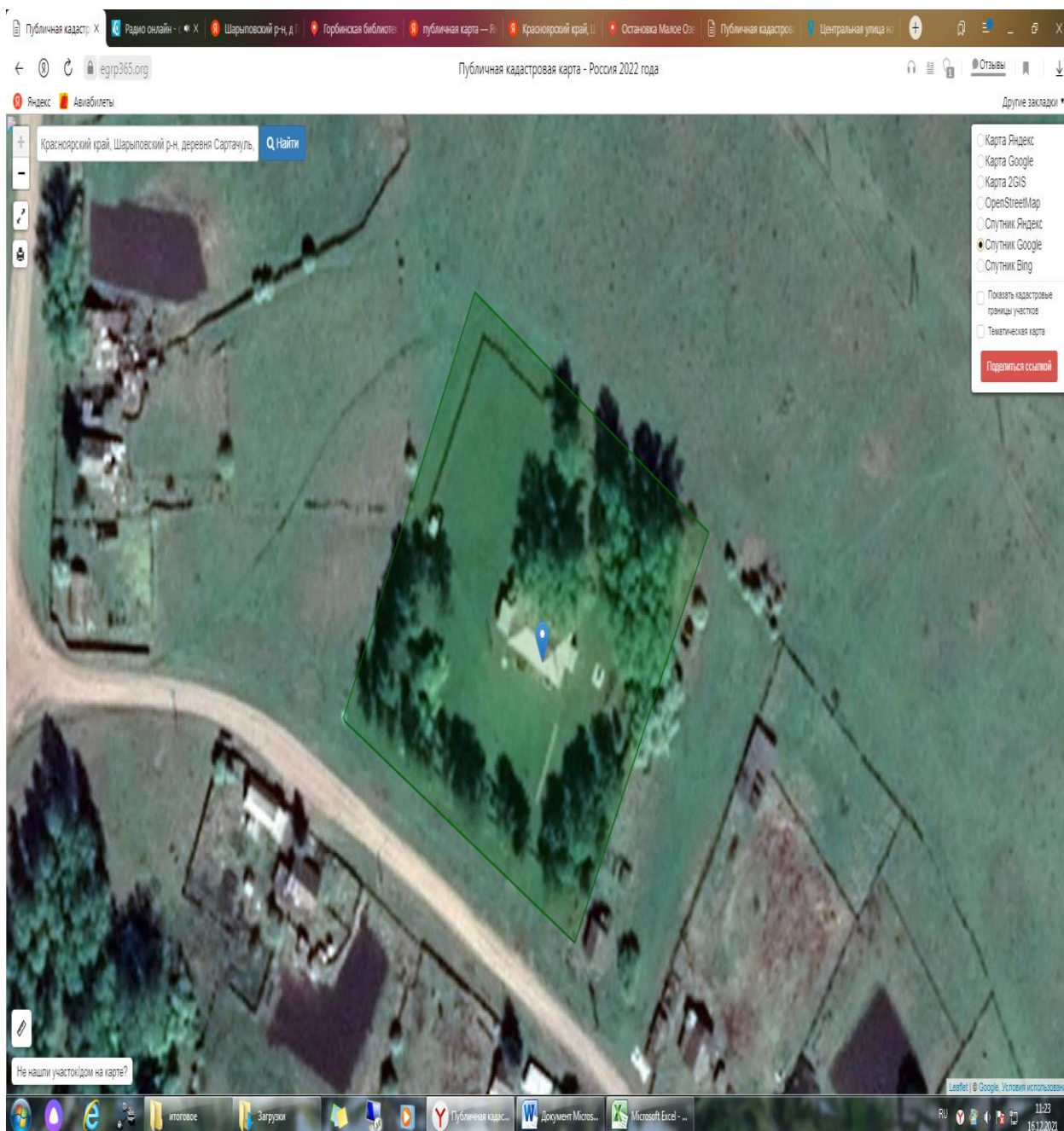
Схема границ прилегающих территорий к клубу и библиотеке,  
расположенных по адресу: Красноярский край, Шарыповский район, с.  
Ораки, ул. Центральная-25.



\_\_\_\_\_ обозначение границ прилегающих территорий

Приложение № 74 к постановлению  
администрации Шарыповского  
муниципального округа  
от \_\_\_\_\_ № \_\_\_\_\_

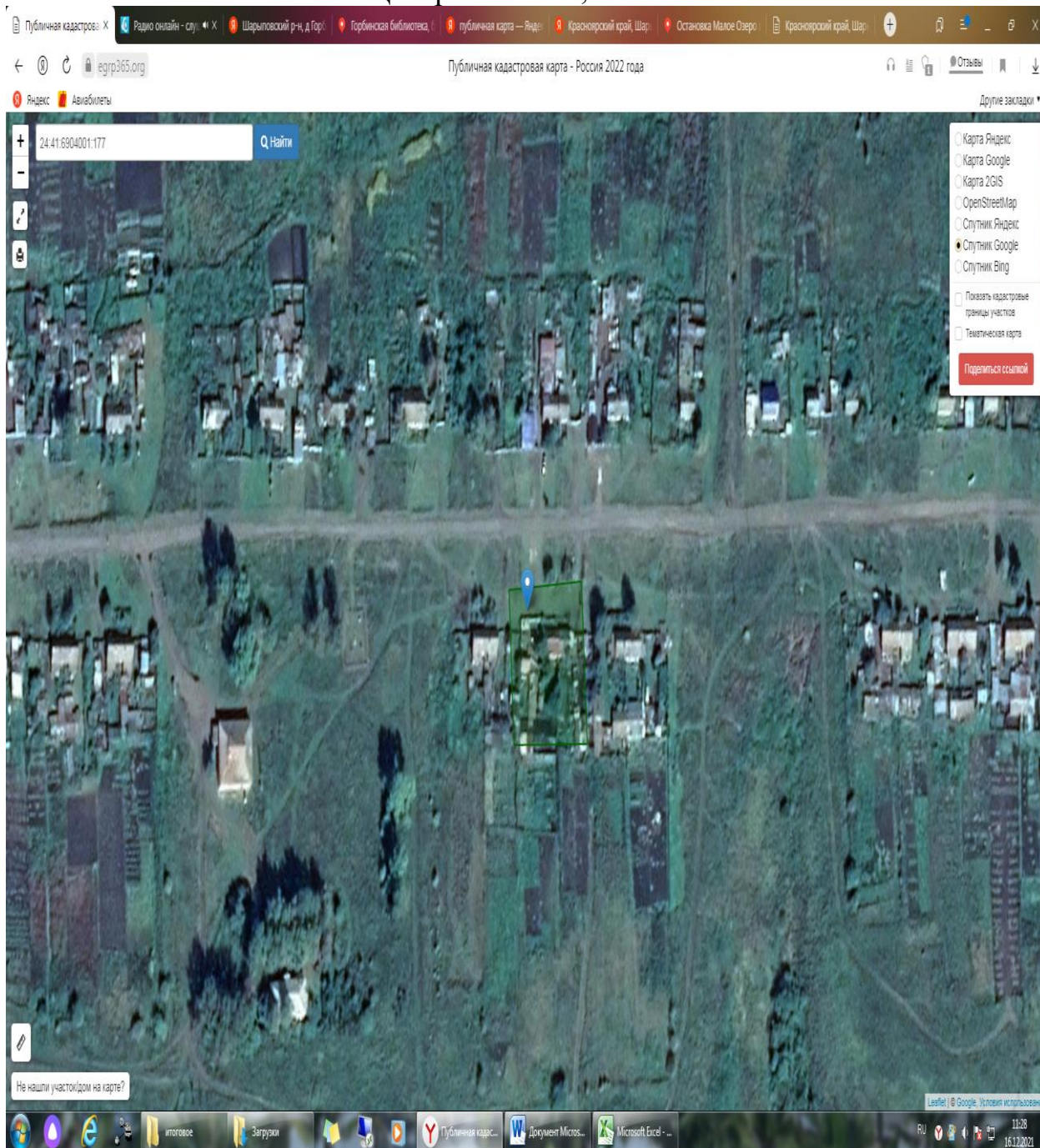
Схема границ прилегающих территорий к клубу и библиотеке,  
расположенных по адресу: Красноярский край, Шарыповский район, д.  
Сартачуль, ул. Набережная-1.



\_\_\_\_\_ обозначение границ прилегающих территорий

Приложение № 75 к постановлению  
администрации Шарыповского  
муниципального округа  
от \_\_\_\_\_ № \_\_\_\_\_

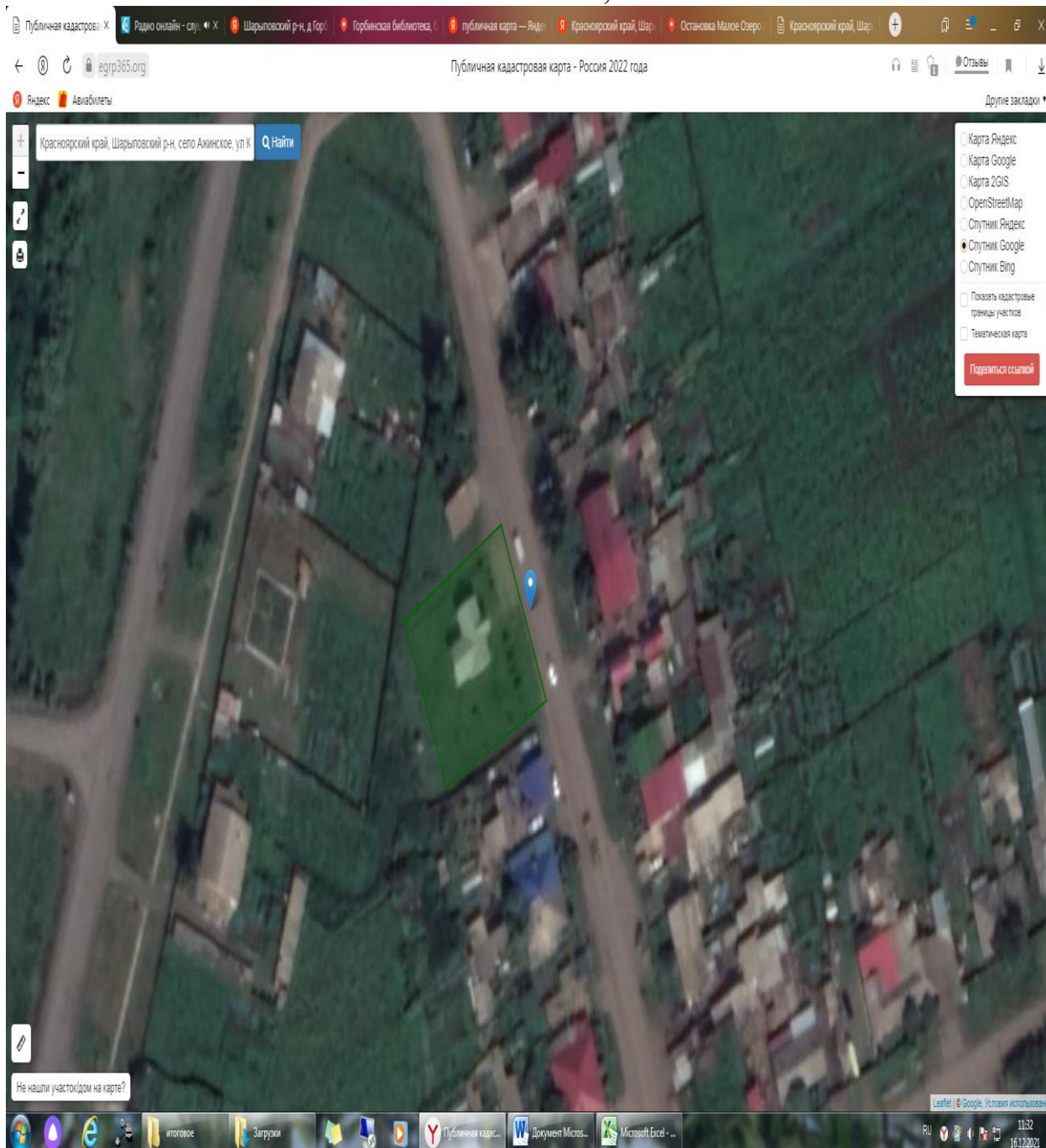
Схема границ прилегающих территорий к клубу, расположенному по  
адресу: Красноярский край, Шарыповский район, д. Росинка, ул.  
Центральная-12, пом.2.



\_\_\_\_\_ обозначение границ прилегающих территорий

Приложение № 76 к постановлению  
администрации Шарыповского  
муниципального округа  
от \_\_\_\_\_ № \_\_\_\_\_

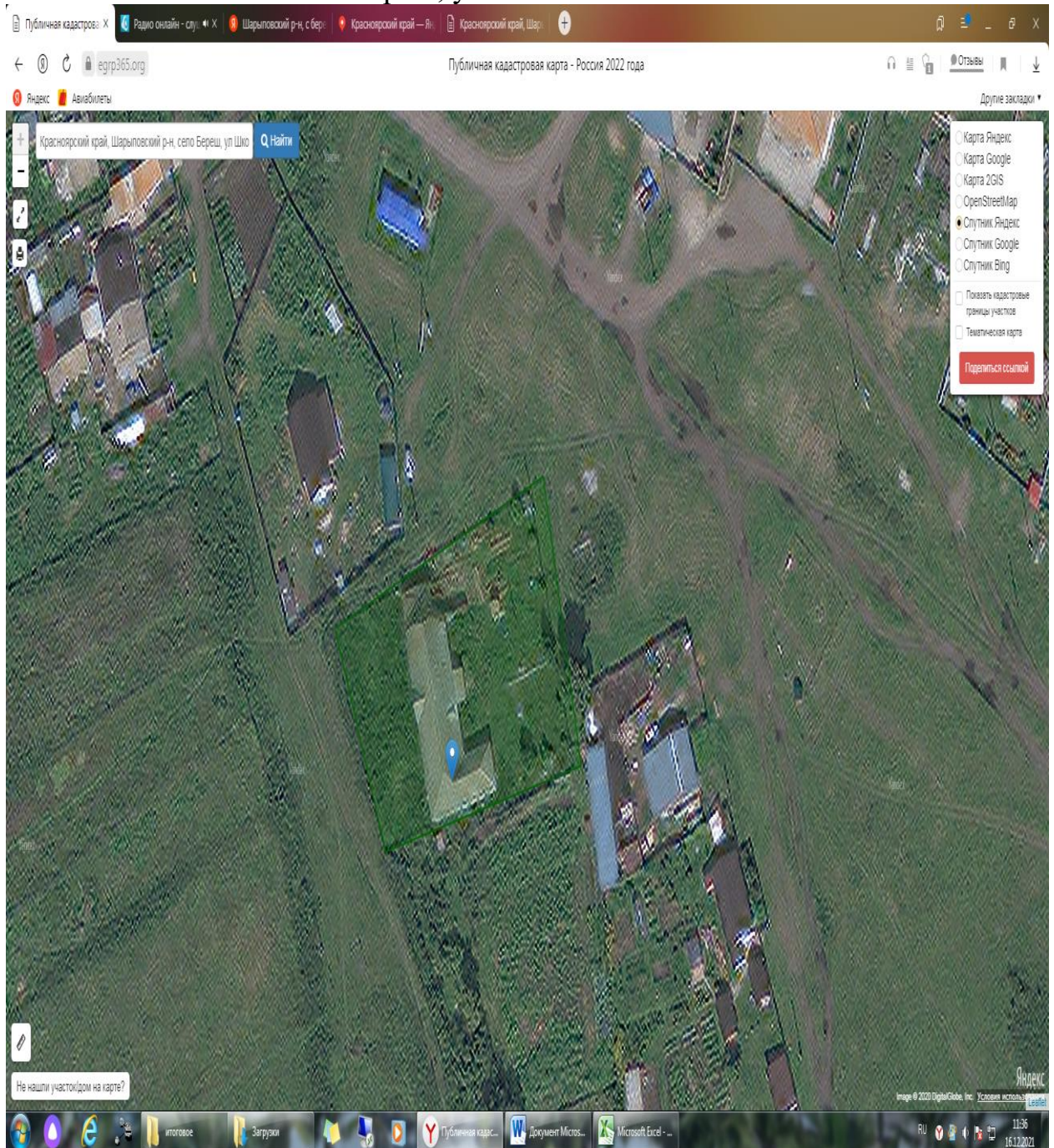
Схема границ прилегающих территорий к клубу, расположенному по  
адресу: Красноярский край, Шарыповский район, с. Ажинское, ул.  
Комсомольская, 3Б.



\_\_\_\_\_ обозначение границ прилегающих территорий

Приложение № 77 к постановлению  
администрации Шарыповского  
муниципального округа  
от \_\_\_\_\_ № \_\_\_\_\_

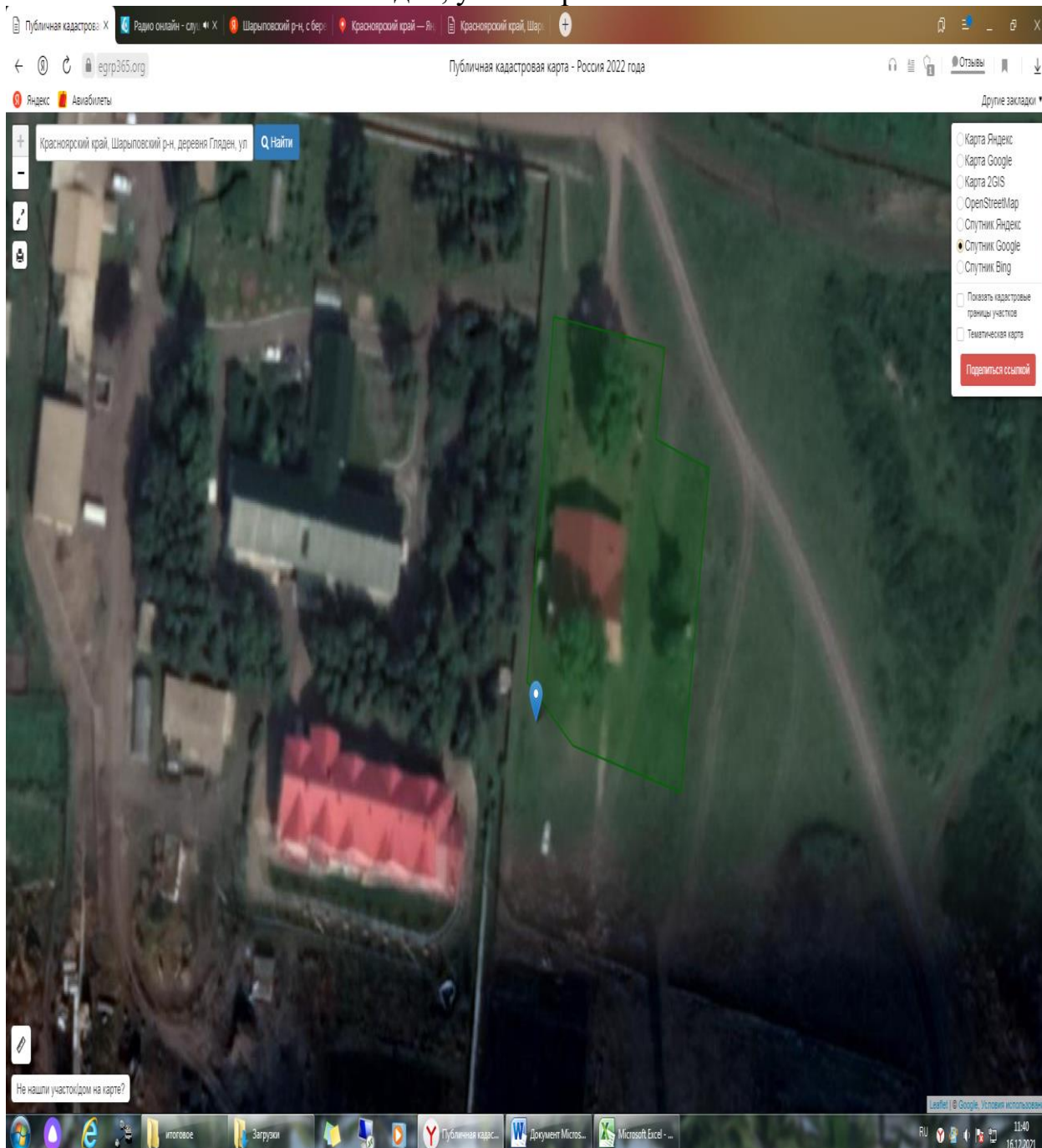
Схема границ прилегающих территорий к клубу и библиотеке,  
расположенных по адресу: Красноярский край, Шарыповский район, с.  
Береш, ул. Школьная 11а.



\_\_\_\_\_ обозначение границ прилегающих территорий

Приложение № 78 к постановлению  
администрации Шарыповского  
муниципального округа  
от \_\_\_\_\_ № \_\_\_\_\_

Схема границ прилегающих территорий к клубу и библиотеке,  
расположенных по адресу: Красноярский край, Шарыповский район, д.  
Гляден, ул. Гагарина - 11а.

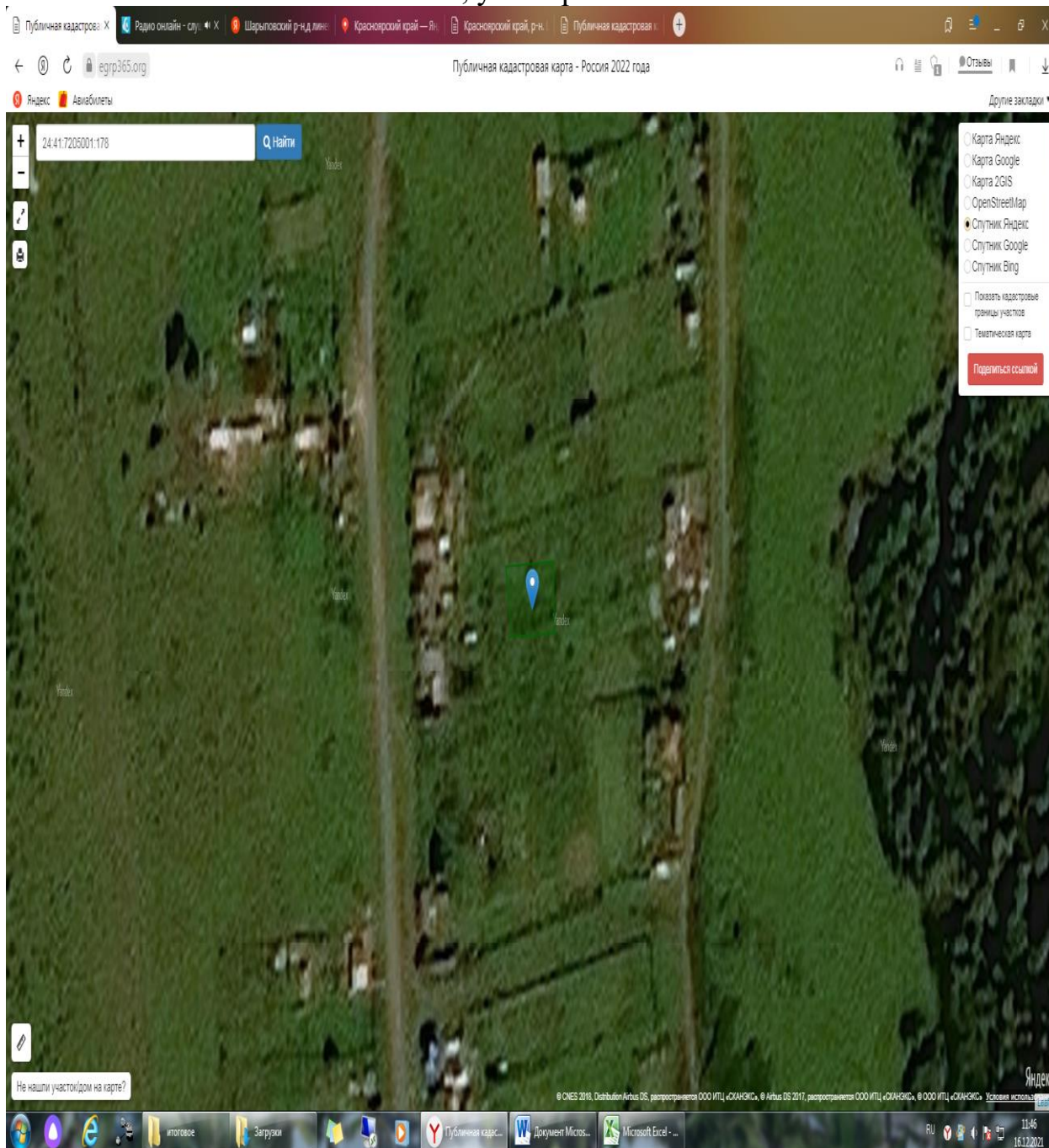


\_\_\_\_\_ обозначение границ прилегающих территорий



Приложение № 79 к постановлению  
администрации Шарыповского  
муниципального округа  
от \_\_\_\_\_ № \_\_\_\_\_

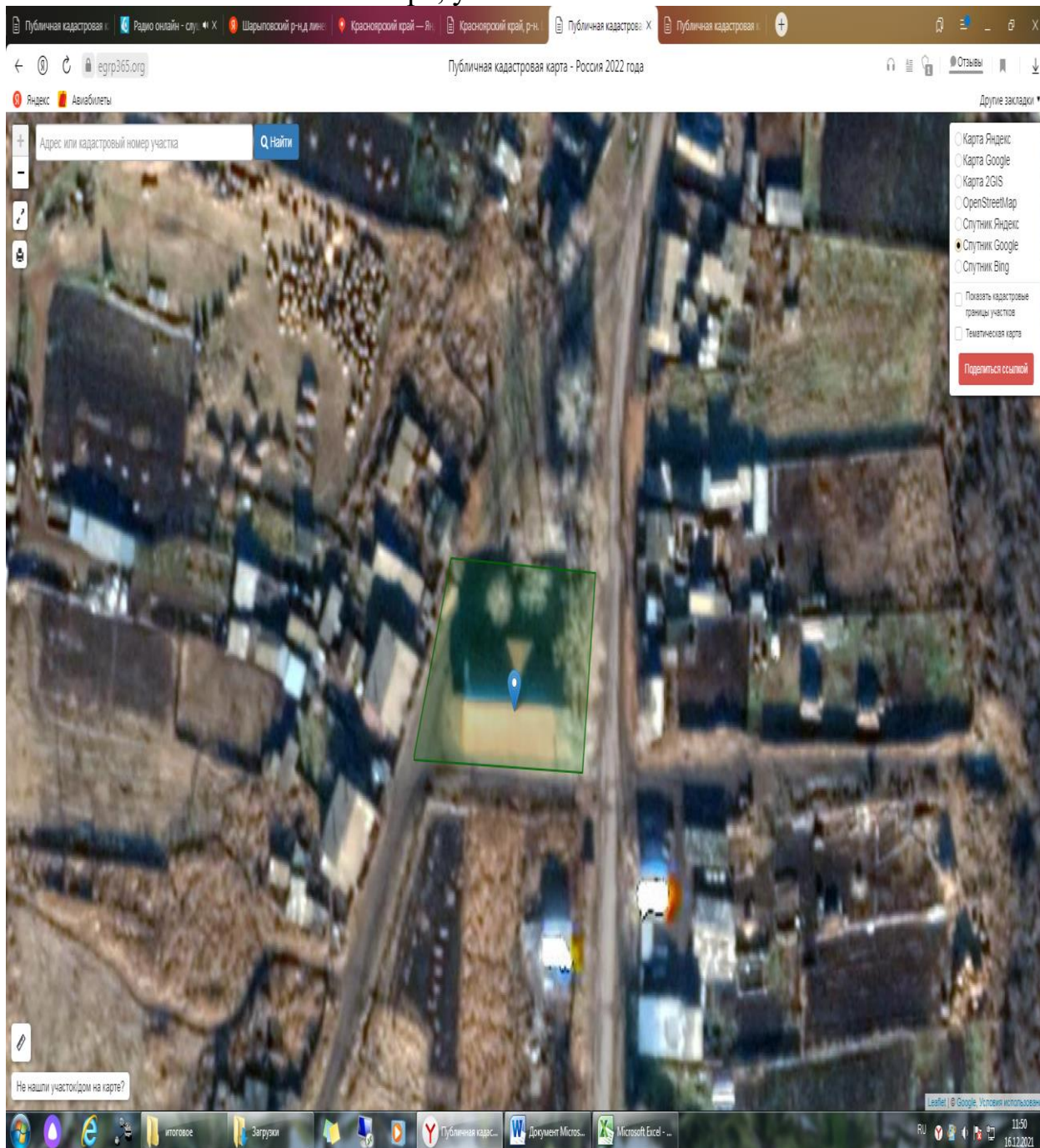
Схема границ прилегающих территорий к клубу и библиотеке,  
расположенных по адресу: Красноярский край, Шарыповский район, д.  
Линево, ул. Кирова -14б.



\_\_\_\_\_ обозначение границ прилегающих территорий

Приложение № 80к постановлению  
администрации Шарыповского  
муниципального округа  
от \_\_\_\_\_ № \_\_\_\_\_

Схема границ прилегающих территорий к клубу и библиотеке,  
расположенных по адресу: Красноярский край, Шарыповский район, с.  
Темра, ул. Калинина-76а.



\_\_\_\_\_ обозначение границ прилегающих территорий

Приложение № 81 к постановлению  
администрации Шарыповского  
муниципального округа  
от \_\_\_\_\_ № \_\_\_\_\_

Схема границ прилегающих территорий к школе, расположенной по  
адресу: Красноярский край, Шарыповский район, д. Косые ложки, ул.  
Центральная-32.



\_\_\_\_\_ обозначение границ прилегающих территорий

Приложение № 82 к постановлению  
администрации Шарыповского  
муниципального округа  
от \_\_\_\_\_ № \_\_\_\_\_

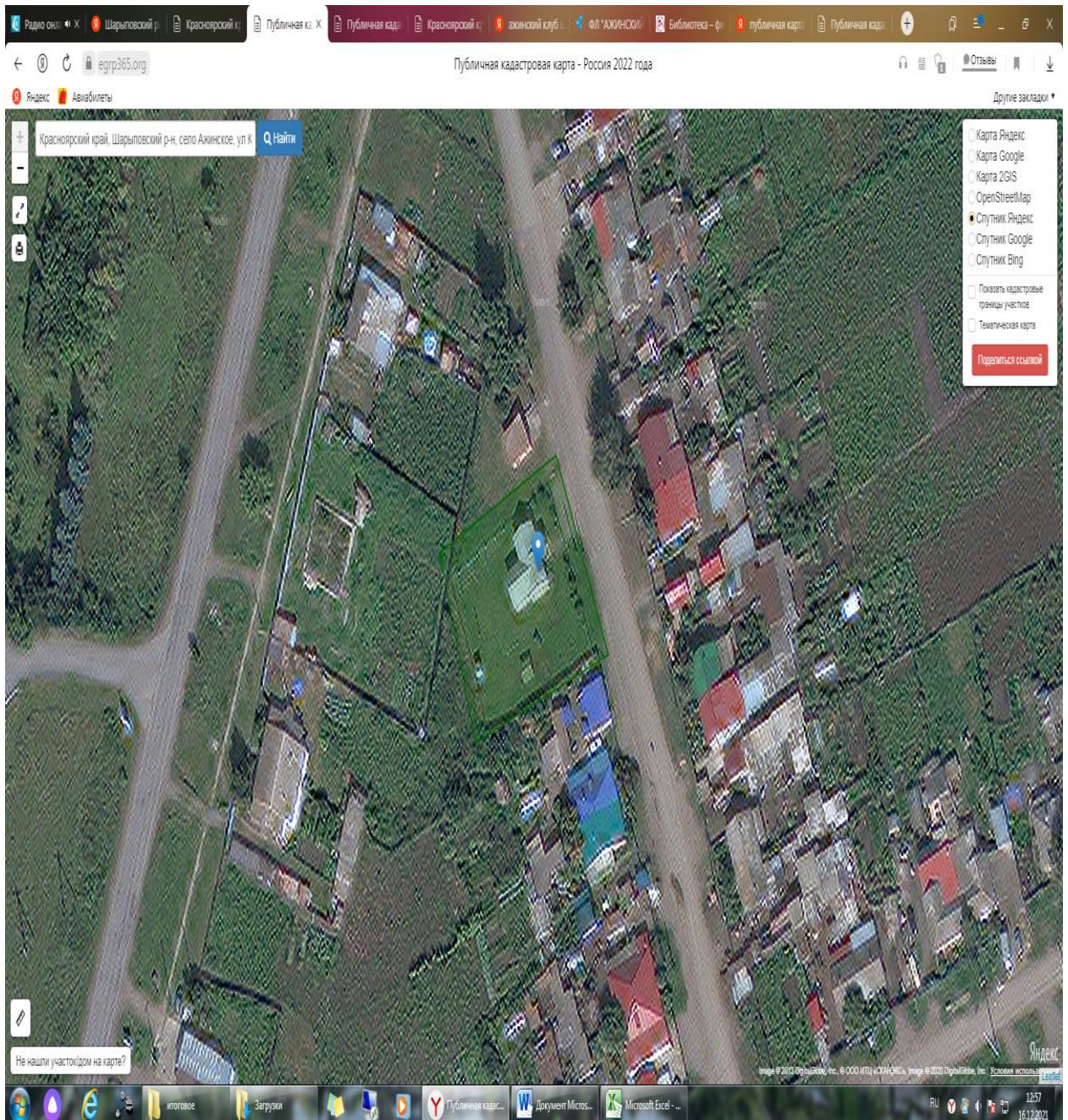
Схема границ прилегающих территорий к библиотеке, расположенной  
по адресу: Красноярский край, Шарыповский район, с. Шушь, пер.  
Административный-1.



\_\_\_\_\_ обозначение границ прилегающих территорий

Приложение № 83 к постановлению  
администрации Шарыповского  
муниципального округа  
от \_\_\_\_\_ № \_\_\_\_\_

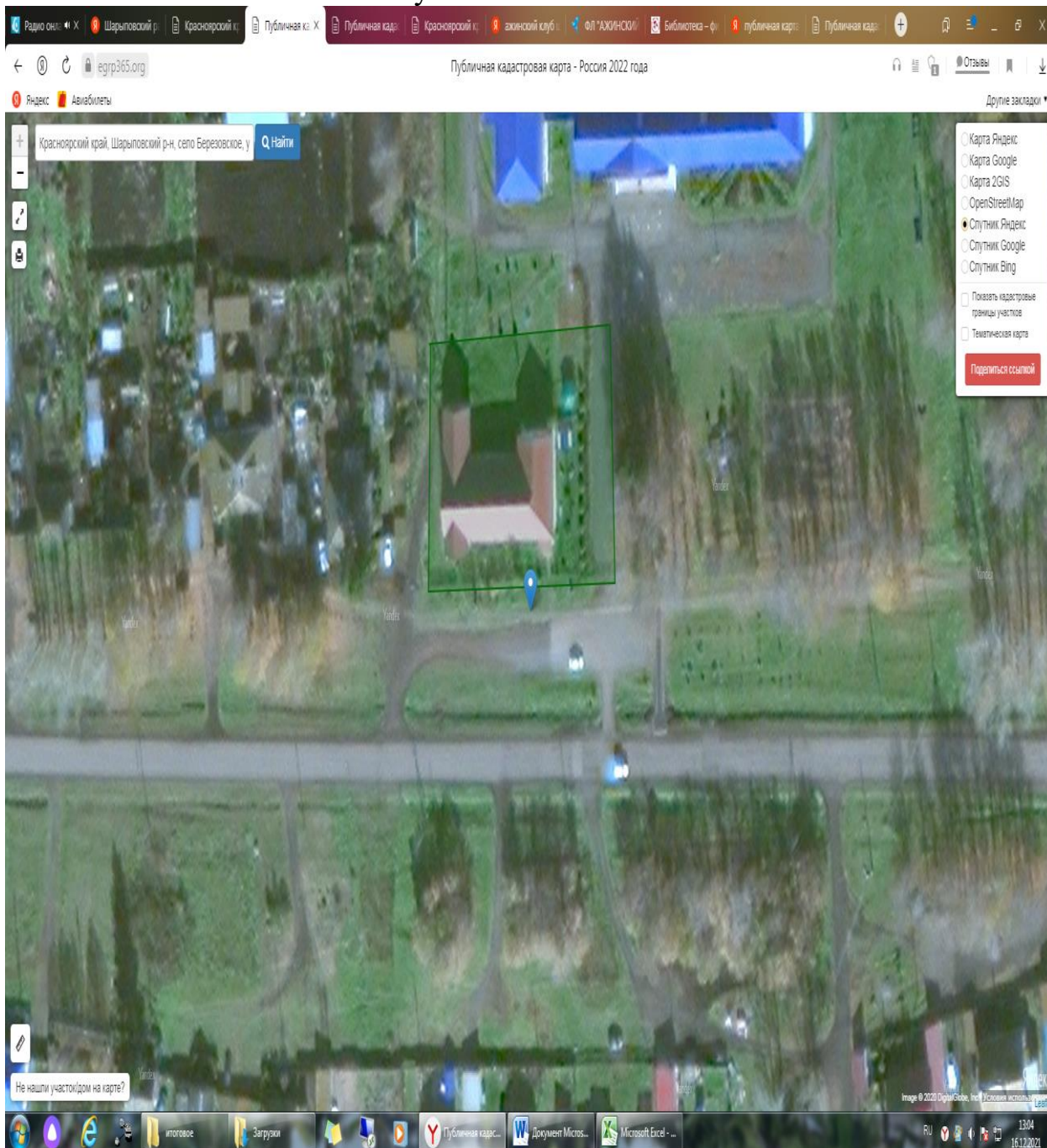
Схема границ прилегающих территорий к библиотеке, расположенной по  
адресу: Красноярский край, Шарыповский район, с. Ажинское, ул.  
Комсомольская 3-Б.



\_\_\_\_\_ обозначение границ прилегающих территорий

Приложение № 84 к постановлению  
администрации Шарыповского  
муниципального округа  
от \_\_\_\_\_ № \_\_\_\_\_

Схема границ прилегающих территорий к библиотеке, расположенной  
по адресу: Красноярский край, Шарыповский район, с. Березовское,  
ул. Советская-59.



\_\_\_\_\_ обозначение границ прилегающих территорий

Приложение № 85 к постановлению  
администрации Шарыповского  
муниципального округа  
от \_\_\_\_\_ № \_\_\_\_\_

Схема границ прилегающих территорий к ФАП, расположенному по  
адресу: Красноярский край, Шарыповский район, п. Крутоярский, ул.  
Центральная-17а.



\_\_\_\_\_ обозначение границ прилегающих территорий

Приложение № 86 к постановлению  
администрации Шарыповского  
муниципального округа  
от \_\_\_\_\_ № \_\_\_\_\_

Схема границ прилегающих к ФАП, расположенному по адресу:  
Красноярский край, Шарыповский район, п. Инголь, квартал Путейский 28 Б,  
пом.1.



\_\_\_\_\_ обозначение границ прилегающих территорий



Приложение № 87 к постановлению  
администрации Шарыповского  
муниципального округа  
от \_\_\_\_\_ № \_\_\_\_\_

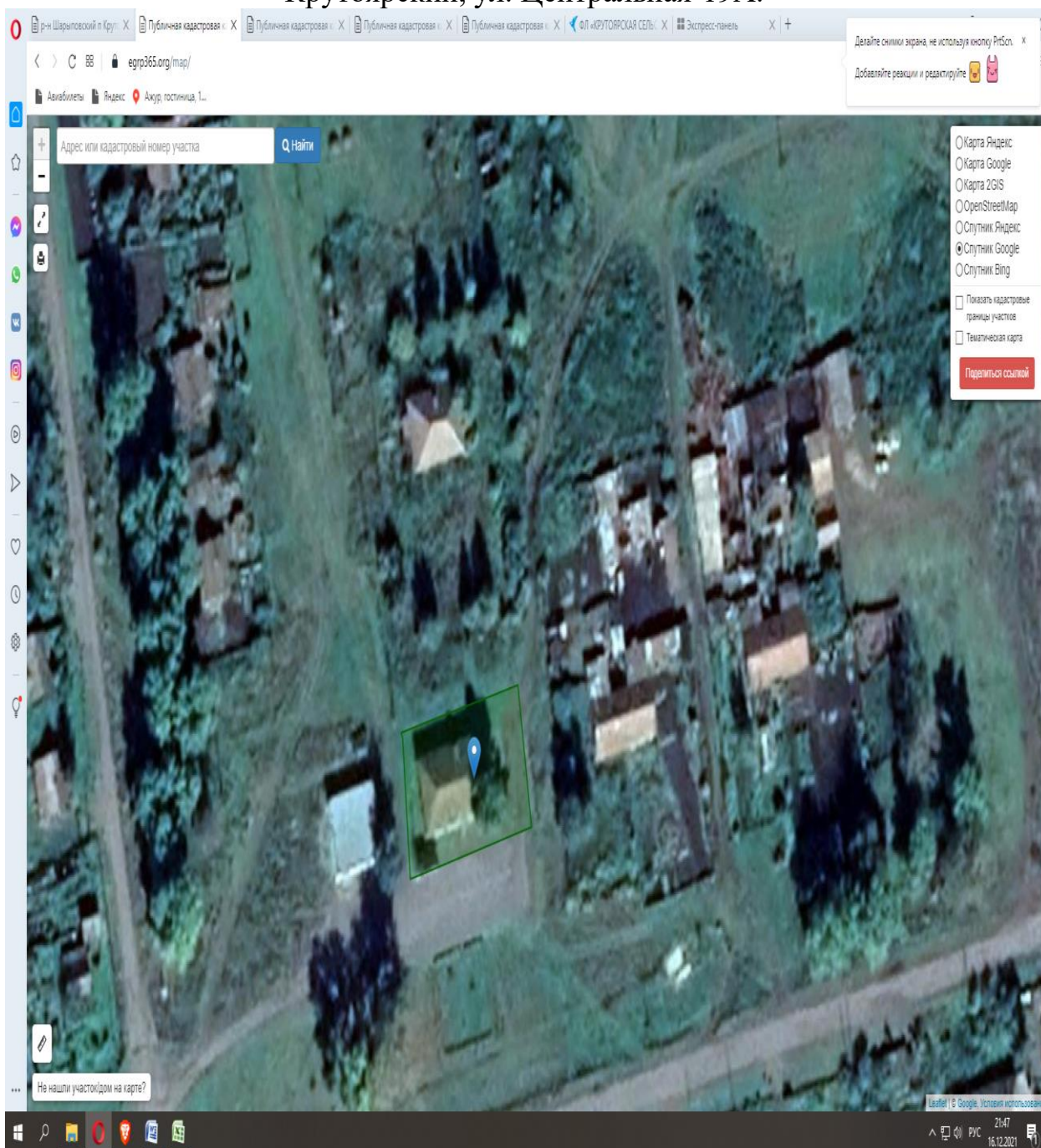
Схема границ прилегающих территорий к централизованной клубной  
системе, расположенной по адресу: Красноярский край, Шарыповский район,  
с. Холмогорское, мкр. Энергетиков-3.



\_\_\_\_\_ обозначение границ прилегающих территорий

Приложение № 88 к постановлению  
администрации Шарыповского  
муниципального округа  
от \_\_\_\_\_ № \_\_\_\_\_

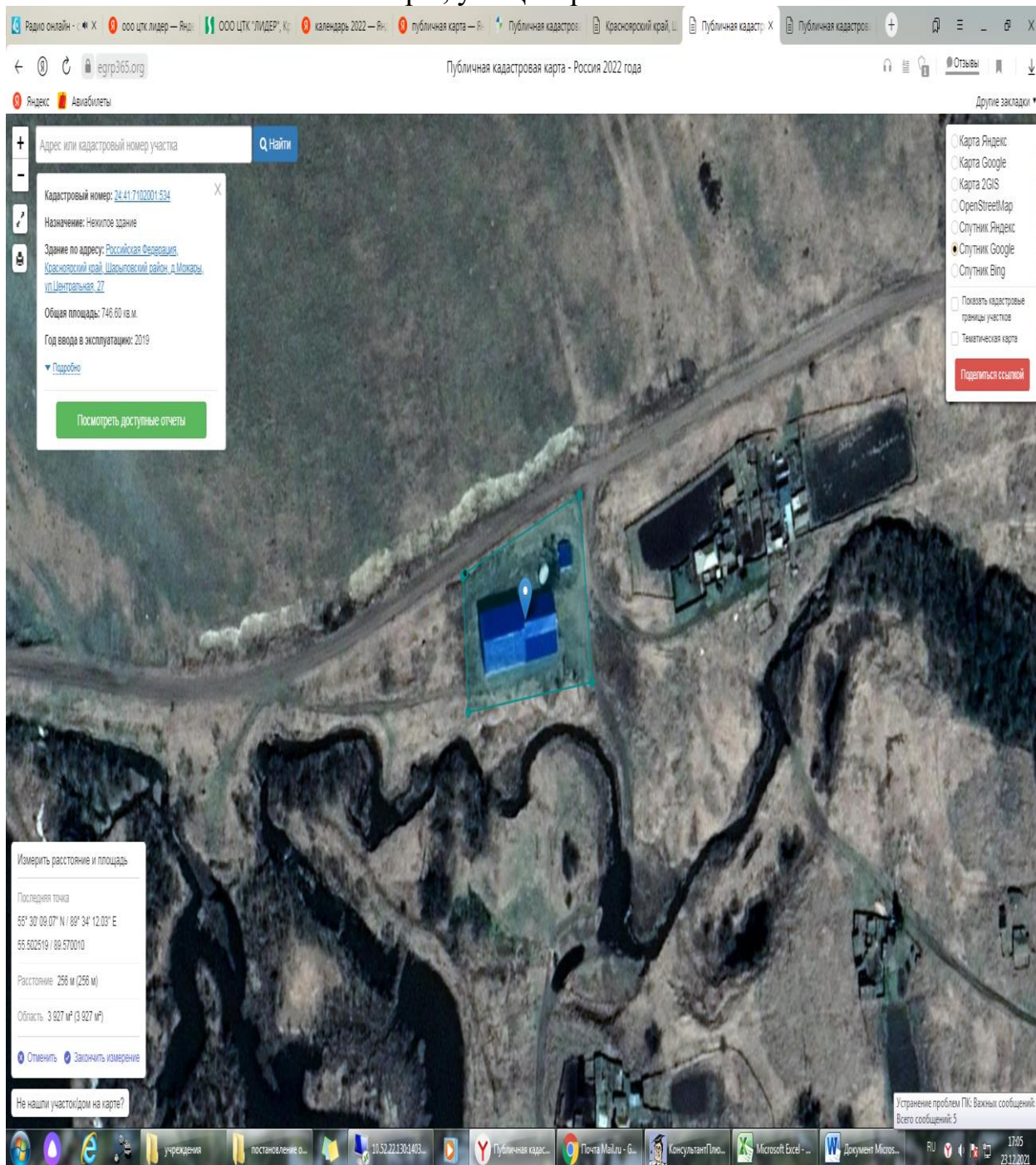
Схема границ прилегающих территорий к клубу и библиотеке,  
расположенных по адресу: Красноярский край, Шарыповский район, п.  
Крутоярский, ул. Центральная-19А.



\_\_\_\_\_ обозначение границ прилегающих территорий

Приложение № 89 к постановлению  
администрации Шарыповского  
муниципального округа  
от \_\_\_\_\_ № \_\_\_\_\_

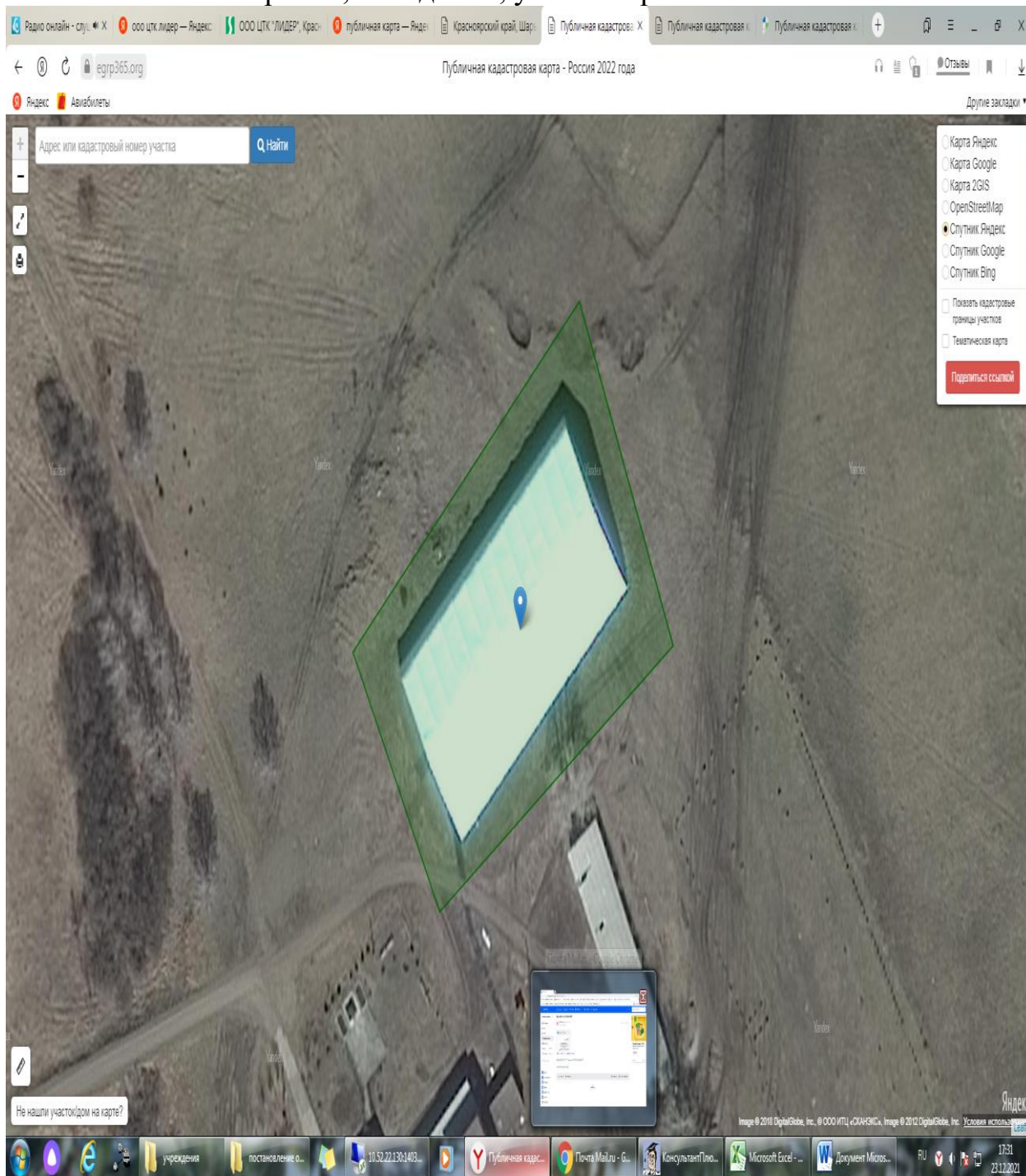
Схема границ прилегающих территорий к спортивному залу,  
расположенному по адресу: Красноярский край, Шарыповский район, д.  
Можары, ул. Центральная-27.



\_\_\_\_\_ обозначение границ прилегающих территорий

Приложение № 90 к постановлению  
администрации Шарыповского  
муниципального округа  
от \_\_\_\_\_ № \_\_\_\_\_

Схема границ прилегающих территорий к крытой хоккейной коробке  
«Сокол», расположенной по адресу: Красноярский край, Шарыповский  
район, с. Родники, ул. Октябрьская-19.



\_\_\_\_\_ обозначение границ прилегающих территорий

